



# SØKORTRETTELSE 49

## CHART CORRECTIONS

Rettelse nr. / Correction No **326-334**© Kort & Matrikelstyrelsen  
ISSN 0905-1481

Kort / Chart	Rettelse nr. / Correction No	Kort / Chart	Rettelse nr. / Correction No
81	326	143 (INT 1369)	331
95 (INT 1451)	327	158 (INT 1376)	332
103 (INT 1303)	331, 333	180	333
105 (INT 1450)	328, 329	195	333
112 (INT 1380)	330	1103	334
141 (INT 1370)	331		

**Rettelse nr. / Correction No.**

Kort / Chart

**326****Slettenæs Fyr**

Pos. WGS-84

81

Ret sektorer i fyret, som følger:

62°09,55'N 7°14,71'W,

Hvidt i pejlinger 107° - 148°

justeret / *adjusted* position

Rødt i pejlinger 148° - 276°

Grønt i pejlinger 276° - 313°

Øvrige sektorer er uændrede.

*Amend sectors as follows:**White in bearings 107° - 148°**Red in bearings 148° - 276°**Green in bearings 276° - 313°**Remaining sectors unchanged.*

(49/1256 1999)

**327****Grådyb**

Pos. WGS-84

95(INT1451)

Udtag / *Delete*

Målestation ○

55°27,79'N 8°19,20'E



55°27,77'N 8°19,17'E

(49/1253 1999)

**328****Nørredyb**



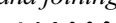




105(INT1450)

Tilføj / *Insert*

Obstns ○

ca. 57°04,3'N 9°51,8'E

(49/1246 1999)

<b>329</b> 105(INT1450)	<b>Egholm S</b> Tilføj / <i>Insert</i>	Bns	Pos. WGS-84 ca. 57°03,06'N 9°51,84'E (49/1247 1999)
<b>330</b> 112(INT1380)	<b>Århus Havn</b> Flyt fra 1) til 3) og fra 2) til 4) F  <i>Move from 1) to 3) and from 2) to 4)</i>		Pos. WGS-84 1) 56°09,92'N 10°13,76'E 2) 56°09,89'N 10°13,86'E 3) 56°09,989'N 10°13,499'E 4) 56°09,893'N 10°13,863'E (49/1242 1999)
<b>331</b> 143(INT1369), 141(INT1370), 103(INT1303)	<b>Korsør W</b> Ref. Søkortrettelser / <i>Chart Corrections</i> 37/249 1999 Udtag fyrbygninger <i>Delete light structures</i>		Pos. WGS-84 1) 55°20,28'N 11°05,94'E 2) 55°19,88'N 11°06,89'E
	Udtag mellem 1) og 3) samt mellem 2) og 4)  <i>Delete joining 1) and 3) and joining 2) and 4)</i> 		3) ca. 55°20,6'N 11°06,8'E 4) ca. 55°19,8'N 11°07,6'E
	Udtag båker / <i>Delete beacons</i>		ca. 55°20,6'N 11°06,8'E
	Udtag / <i>Delete</i>	 Q.G 	55°20,29'N 11°05,77'E 55°19,89'N 11°06,80'E (49/1234 1999)
<b>332</b> 158(INT1376)	<b>Lyngsodde - Middelfart E</b> Tilføj mellem 1) - 5)  <i>Insert joining 1) - 5)</i>		Pos. WGS-84 1) 55°31,11'N 9°44,23'E 2) 55°31,01'N 9°44,23'E 3) 55°30,54'N 9°44,70'E 4) 55°30,51'N 9°44,72'E 5) 55°30,43'N 9°44,88'E (49/1238 1999)
<b>333</b> 195,180, 103(INT1303)	<b>Kiel Fyr</b> Udtag / <i>Delete</i>	RC	ca. 54°30,0'N 10°16,5'E (49/1231 1999)
<b>334</b> 1103	<b>Frederiksdal S</b> Flyt fra 1) til 2) <i>Move from 1) to 2)</i>		1) 59°57,9'N 44°37,6'W 2) 59°57,80'N 44°37,32'W (Kort 1130)

## UDGIVELSER / PUBLICATIONS

**Nye udgaver udkommer / New editions to be published**

Ny udgave af kort 1212, 1416, 1510, 1530 og 2000 forventes nu udgivet primo januar 2000.

*New editions of charts 1212, 1416, 1510, 1530 and 2000 are now expected to be published in the beginning of January 2000.*

Ny udgave af kort 1113, Igdlukasik - Sydprøven. 4. udgave 1:80 000.

Kortet forventes udgivet primo januar 2000.

*New edition of chart 1113, Igdlukasik - Sydprøven. 4th edition 1:80 000.*

*The chart is scheduled for publication in the beginning of January 2000.*

**Havnelodserne****Den Danske Havnelods, Trafik og større fiskerihavne - 1999****Side 158 - HALSSKOV**

Afsnittet **Strøm**:

“Halsskov Fyrbåke” erstattes af:

ca. 0,4 sm fra havnen

Afsnittet **Kabler** udgår.

**Side 159**

Planen:

Kabel med tilhørende kabelbåker udtages.

Afsnittet **Havneområde** erstattes af:

**Havneområde**

Det til havnen hørende søområde består af:

a) sejløbet til havnen, begrænset mod E af en linie mellem molehovederne, mod S af en linie mellem det S-lige molehoved og den tidligere Halsskov Fyrbåke (55°20,28'N 11°05,94'E), mod W af en linie mellem den tidligere Halsskov Fyrbåke og den tidligere Revkrog SW Lystønde (55°20,35'N 11°05,57'E) samt mod N af en linie mellem den tidligere Revkrog SW Lystønde og det N-lige molehoved,

b) det inden for de ydre havneværker beliggende vandareal

*(49/1234 1999)*

**Side 244 - KORSØR**

Det sydligeste kabel udtages.

**Side 245**

Afsnittet **Kabel**:

1. afsnit erstattes af:

Fra SW.-lige hjørne af Flådehavn går et kabel til S.-lige bølgebryder. Det er forbudt at ankre over eller i nærheden af kablet.

*(49/1234 1999)*

**Side 520 - ÅRHUS**

1) 56°09,92'N 10°13,76'E

2) 56°09,89'N 10°13,86'E

3) 56°09,989'N 10°13,499'E

4) 56°09,893'N 10°13,863'E, 413m fra 3)

Flyt fra 1) til 3) og fra 2) til 4) **F** **Y**

*(49/1242 1999)*

**Havnelodsen Smålandsfarvandet og Østersøen - 2000****Side 50 - HALSSKOV**

Afsnittet **Strøm**:

“Halsskov Fyrbåke” erstattes af:

ca. 0,4 sm fra havnen

Afsnittet **Kabler** udgår.

**Side 51**

Planen:

Kabel med tilhørende kabelbåker udtages.

Afsnittet **Havneområde** erstattes af:

### **Havneområde**

Det til havnen hørende søområde består af:

a) sejllobet til havnen, begrænset mod E af en linie mellem molehovederne, mod S af en linie mellem det S-lige molehoved og den tidligere Halsskov Fyrbåke (55°20,28'N 11°05,94'E), mod W af en linie mellem den tidligere Halsskov Fyrbåke og den tidligere Revkrog SW Lystønde (55°20,35'N 11°05,57'E) samt mod N af en linie mellem den tidligere Revkrog SW Lystønde og det N-lige molehoved,

b) det inden for de ydre havneværker beliggende vandareal

(49/1234 1999)

### **Side 84 - KORSØR**

Det sydligste kabel udtages.

### **Side 85**

Afsnittet **Kabel:**

1. afsnit erstattes af:

Fra SW.-lige hjørne af Flådehavn går et kabel til S.-lige bølgebryder. Det er forbudt at ankre over eller i nærheden af kablet.

(49/1234 1999)

### **Havnelodsen Østersøen omkring Bornholm - 2000**

#### **Side 41 - NEXØ**

Planen:

På 55°03,93'N 15°08,32'E tilføjes ✈

(Søkortrettelser 45/99)

### **Havnelodsen Sydlige Kattegat og Isefjord - 1999**

#### **Side 263 - ÅRHUS**

1) 56°09,92'N 10°13,76'E

2) 56°09,89'N 10°13,86'E

3) 56°09,989'N 10°13,499'E

4) 56°09,893'N 10°13,863'E, 413m fra 3)

Flyt fra 1) til 3) og fra 2) til 4) F ǁ

(49/1242 1999)

Søkortrettelser / Chart Corrections

på Internet

<http://www.kms.dk>

---

"Søkortrettelser" indeholder de officielle rettelser til danske, grønlandske og færøske søkort, de danske søsportskort samt "Den danske Havnelods", de regionale havnelodser og "Waypoints i danske farvande". "Søkortrettelser" fås i abonnement og udsendes desuden som bilag til Efterretninger for Søfarende (E.f.S.). Ved henvisninger til flere søkort i forskellig målestok nævnes kortet i største skala først og rettelserne er beskrevet, som den bør udføres i dette kort. Oplysningerne i parentes efter rettelserne refererer til E.f.S. (nr.-løbenr./år) eller anden kilde. Abonnement på "Søkortrettelser" kan tegnes for et kalenderår ved henvendelse til: Kort & Matrikelstyrelsen, Detailhandelskontoret, Rentemestervej 8, 2400 København NV, Telefon: 35 87 50 50 lokal 5304, Telefax: 35 87 50 68. E-mail: kms@kms.dk Pris for levering i 1999 kr. 80,- inkl. moms.

"Chart Corrections" contain the official corrections to the Danish, the Greenlandic and the Faeroese charts and the Danish pleasure craft chart series. "Chart Corrections" are only available as a subscription. Furthermore, they are annexed "Efterretninger for Søfarende" (Danish N. t. M.). When referring to several charts of different scales, the largest scale chart is mentioned first, and instructions for the correction of this chart are given. The figures in the brackets after the corrections refer to Danish N.t.M. (No/serial No/year) or other source. For orders or enquiries about subscription please contact: Kort & Matrikelstyrelsen, Retail Business Department, Rentemestervej 8, 2400 København NV. Tel.: +45 35 87 50 50, ext. 5304, Fax: +45 35 87 50 68. E-mail: kms@kms.dk Price for ' subscription in 1999 DKK 80,- .

---

#### **© Kort & Matrikelstyrelsen 1999**

Gengivelse er tilladt med tydelig kildeangivelse. Havneplaner mærket "© Kort & Matrikelstyrelsen" må ikke gengives eller reproducere medmindre der foreligger skriftlig tilladelse hertil.