



# SØKORTRETTELSE 48







## CHART CORRECTIONS


Rettelse nr. / Correction No **318-325**© Kort & Matrikelstyrelsen  
ISSN 0905-1481

Kort / Chart	Rettelse nr. / Correction No	Kort / Chart	Rettelse nr. / Correction No
103 (INT 1303)	320, 321	155	322
110	318	160	321
132 (INT 1332)	319	171	323
133 (INT 1333)	319	180	324
142 (INT 1368)	320, 321	187	325
143 (INT 1369)	321	188	325
152 (INT 1373)	322	190	325

Rettelse nr. / Correction No.

Kort / Chart

<b>318</b> 110	<b>Nagentoft Grund S</b> Udtag / Delete	Målestation 	Pos. WGS-84 56°39,87'N 9°58,47'E (48/1219 1999)
<b>319</b> 133(INT1333), 132(INT1332)	<b>Dragør Havn NE og Holmetunge W</b> Udtag / Delete	Fl(3)G.10s  	Pos. WGS-84 55°35,79'N 12°41,11'E 55°35,08'N 12°43,33'E (48/1207 1999)
<b>320</b> 142(INT1368), 103(INT1303)	<b>Fyn - Langeland</b> Tilføj mellem 1)-6) Insert joining 1)-6)		Pos. WGS-84 1) 55°06,41'N 10°46,28'E 2) 55°06,43'N 10°47,27'E 3) 55°06,38'N 10°47,67'E 4) 55°06,41'N 10°48,77'E 5) 55°06,50'N 10°49,38'E 6) 55°06,61'N 10°53,12'E 7) 55°06,20'N 10°46,40'E (Tele Danmark, oktober 1999)
	Udtag mellem 6) og 7) Delete joining 6) and 7)		
<b>321</b> 143(INT1369), 142(INT 1368) 160, 103(INT1303)	<b>Helleholm Flak E</b> Udtag / Delete		Pos. WGS-84 55°10,27'N 11°17,10'E (48/1211 1999)

<b>322</b>	<b>Sønderskov-Kegnæs W- kyst</b>		Pos. WGS-84
155,	Tilføj mellem 1) og 2)		1) 54°53,63'N 9°51,17'E
152(INT1373)	Insert joining 1) and 2) 		2) 54°53,10'N 9°52,80'E
			(48/1214 1999)
<b>323</b>	<b>Svendborg Havn E</b>		Pos. WGS-84
171	Tilføj dybde		55°03,49'N 10°37,78'E
	Insert depth	5,1	(48/1213 1999)
<b>324</b>	<b>Lägerholmen Fyr</b>		Pos. WGS-84
180	Ret / Amend	13-9M	55°57,89'N 14°28,26'E
	til / to	9-5M	(48/1205 1999)
<b>325</b>	<b>Fakse Ladeplads</b>		Pos. WGS-84
190, 187, 188	Udtag / Delete	Fl.G.3s 8m 3M	55°12,73'N 12°09,97'E
			(48/1202 1999)

## UDGIVELSER / PUBLICATIONS

### Publikationer

Nye udgaver / New editions:

**Havnelodsen Lillebælt og Farvandet syd for Fyn.** 2. udgave 2000. Pris: 100 kr.

**Havnelodsen Smålandsfarvandet og Østersøen.** 2. udgave 2000. Pris: 100 kr.

**Havnelodsen Østersøen omkring Bornholm.** 2. udgave 2000. Pris: 100 kr.

Med udgivelsen af de nye udgaver er 1998-udgaverne af ovennævnte havnelodser annulleret.

**Havnelodserne****Den Danske Havnelods, Trafik og  
store fiskerihavne - 1999****Side 65 - DRAGØR**

Planen: 55°35,79'N 12°41,11'E  
Udtag ▲ Fl(3)G. 10s på ovennævnte position.  
(48/1207 1999)

**Side 89 - FAKSE LADEPLADS**

Planen: Fyret Fl.G.3s udtages.  
(48/1202 1999)

**Side 314 - NEXØ**

Afsnittet **Tågesignal** erstattes af:

**Tågesignal**

Siren (1)30s. Tågesignalstationen betjenes kun på hverdage i tidsrummet kl. 0700-2000. Kan ikke forventes at være i drift i frostperioder.  
(48/1204 1999)

**Havnelodsen Sundet - 1999****Side 21 - DRAGØR**

Planen: 55°35,79'N 12°41,11'E  
Udtag ▲ Fl(3)G. 10s på ovennævnte position.  
(48/1207 1999)

**Side 27 - FAKSE LADEPLADS**

Planen: Fyret Fl.G.3s udtages.  
(48/1202 1999)

**Havnelodsen Østersøen omkring  
Bornholm - 2000****Side 42 - NEXØ**

Afsnittet **Tågesignal** erstattes af:

**Tågesignal**

Siren (1)30s. Tågesignalstationen betjenes kun på hverdage i tidsrummet kl. 0700-2000. Kan ikke forventes at være i drift i frostperioder.  
(48/1204 1999)

Søkortrettelser / *Chart Corrections*  
på Internet  
<http://www.kms.dk>

---

"Søkortrettelser" indeholder de officielle rettelselser til danske, grønlandske og færøske søkort, de danske søsportskort samt "Den danske Havnelods", de regionale havnelodser og "Waypoints i danske farvande". "Søkortrettelser" fås i abonnement og udsendes desuden som bilag til Efterretninger for Søfarende (E.f.S.). Ved henvisninger til flere søkort i forskellig målestok nævnes kortet i største skala først og rettelsen er beskrevet, som den bør udføres i dette kort. Oplysningerne i parentes efter rettelselserne refererer til E.f.S. (nr.-løbenr./år) eller anden kilde. Abonnement på "Søkortrettelser" kan tegnes for et kalenderår ved henvendelse til: Kort & Matrikelstyrelsen, Detailhandelskontoret, Rentemestervej 8, 2400 København NV, Telefon: 35 87 50 50 lokal 5304, Telefax: 35 87 50 68. E-mail: [kms@kms.dk](mailto:kms@kms.dk) Pris for levering i 1999 kr. 80,- inkl. moms.

"Chart Corrections" contain the official corrections to the Danish, the Greenlandic and the Faeroese charts and the Danish pleasure craft chart series. "Chart Corrections" are only available as a subscription. Furthermore, they are annexed "Efterretninger for Søfarende" (Danish N. t. M.). When referring to several charts of different scales, the largest scale chart is mentioned first, and instructions for the correction of this chart are given. The figures in the brackets after the corrections refer to Danish N.t.M. (No/serial No/year) or other source. For orders or enquiries about subscription please contact: Kort & Matrikelstyrelsen, Retail Business Department, Rentemestervej 8, 2400 København NV. Tel.: + 45 35 87 50 50, ext. 5304, Fax: + 45 35 87 50 68. E-mail: [kms@kms.dk](mailto:kms@kms.dk) Price for ' subscription in 1999 DKK 80,- .

---

© Kort & Matrikelstyrelsen 1999

Gengivelse er tilladt med tydelig kildeangivelse. Havneplaner mærket "© Kort & Matrikelstyrelsen" må ikke gengives eller reproducere medmindre der foreligger skriftlig tilladelse hertil.