



SØKORTRETTELSE 43

CHART CORRECTIONS

Rettelse nr. / Correction No **293-302**© Kort & Matrikelstyrelsen
ISSN 0905-1481

Kort / Chart	Rettelse nr. / Correction No	Kort / Chart	Rettelse nr. / Correction No
93 (INT 1044)	293	1116	301
100	297	1130	301
102 (INT 1302)	297	1132	301
110	294	1150	301
111 (INT 1381)	295	1151	301
113	296	1314	301
114 (INT 1377)	296	1335	301
122	295	1352	301
124	297	1410	301
151 (INT 1375)	298	1413	301
152 (INT 1376)	299	1414	301
195	299, 300	1450	301
1103	301	1500	302
1114	301	1513	302
1115	301	2130	301

Rettelse nr. / Correction No.


Kort / Chart

293

93 (INT 1044)

Nordsøen

Tilføj mellem 1)-10)




Insert joining 1)-10) 

Pos. WGS-84

- 1) 55°55,00'N 5°57,56'E
- 2) 56°09,75'N 5°46,09'E
- 3) 56°10,17'N 5°46,11'E
- 4) 56°12,78'N 5°48,71'E
- 5) 56°13,16'N 5°48,71'E
- 6) 56°37,43'N 5°21,73'E
- 7) 56°37,49'N 5°15,09'E
- 8) 56°56,31'N 4°50,36'E
- 9) 57°10,96'N 4°30,91'E
- 10) 57°11,96'N 4°29,94'E,

ramme kort 93

(43/1112 1999)

- 294**
110
Mariager Fjord Indløb
Flyt forfyret (Iso. 2s) fra 1) til 2).
Flyt bagfyret (Iso. 4s) fra 2) til 3).
Fyrene leder overet i pejling 236,3°
Move the front light (Iso.2s) from 1) to 2) and the rear light (Iso.4s) from 2) to 3)
Lights in line: 236,3°
- Tilføj / Insert  Y
- Pos. WGS-84
1) 56°42,22'N 10°19,84'E
2) 56°42,138'N 10°19,615'E
3) 56°42,068'N 10°19,425'E
- 56°42,22'N 10°19,8'E
(43/1110 1999)
- 295**
111(INT1381),
122
Sødring SE
Tilføj / Insert  Y
- Pos. WGS-84
56°37,44'N 10°20,68'E
(43/1108 1999)
- 296**
113,
114(INT1377)
Sælgrund N og W
Ret / Amend FI(2)R.10s
til / to FI(2)R.5s
Ret / Amend FI(2)G.10s
til / to FI(2)G.5s
- Pos. WGS-84
55°51,17'N 10°00,69'E
55°50,65'N 9°58,95'E
(43/1107 1999)
- 297**
124,
102(INT1302),
100
Anholt S
Tilføj med dybde 25 m
Insert with depth 25 m 
- Pos. WGS-84
56°33,20'N 11°38,12'E
(43/1109 1999)
- 298**
151(INT1375)
Sandvig
Ret symbolerne for forbud mod ankring, fiskeri og arbejder på havbunden til symbolerne for at ankring, fiskeri og arbejder på havbunden **frarådes** (Kort 1, IN a, b og f)
*Amend the symbols for anchoring, fishing and seabed operations prohibited to the symbols for anchoring, fishing and seabed operations **not advisable** (INT 1, IN a, b and f)*
- ca. 55°10,0'N 9°36,0'E
(KMS, oktober 1999)
- 299**
152(INT 1376)
195
Ærø SW og S
Ret symbolerne for forbud mod ankring, fiskeri og arbejder på havbunden til symbolerne for at ankring, fiskeri og arbejder på havbunden **frarådes** (Kort 1, IN a, b og f)
- ca. 54°48'N 10°11'E,
kort / chart 152 og 195
ca. 54°46'N 10°29'E,
kort / chart 152

*Amend the symbols for anchoring, fishing and seabed operations prohibited to the symbols for anchoring, fishing and seabed operations **not advisable** (INT 1, IN a, b and f)*

(KMS, oktober 1999)

300

195

Keldsnor E

Ret symbolet for fiskeri forbudt til symbolet for arbejder på havbunden er forbudt (Kort 1, IN e)

Amend the symbol for fishing prohibited to the symbol for seabed operations prohibited (INT 1, IN e)

ca. 54°48,0'N 10°47,5'E

ca. 54°44,2'N 10°44,9'E

(KMS, oktober 1999)

301

1103, 1114,

1115, 1116,

1130, 1132,

1150, 1151,

1314, 1335,

1352, 1410,

1413, 1414,

1450, 2130

Grønland W- kyst

Tilføj nummer ved båken som anført.

Add number at the beacon as stated.

kort 1130 og 1103 016

kort 1130 og 1103 014

kort 2130 og 1103 001

kort 1103 002

kort 1150 og 1103 010

kort 1103 008

kort 1103 007

kort 1114 125

kort 1132, 1114, 1115 og 1116 201

kort 1151, 1132, 1114, 1115

og 1116 203

kort 1132, 115 og 1116 205

kort 1352 og 1314 646

kort 1314 650

kort 1314 658

kort 1335, 1410 og 1314 660

kort 1335, 1410 og 1314 667

kort 1450, 1413 og 1414 746

kort 1450, 1413 og 1414 747

kort 1450, 1413 og 1414 749

kort 1450, 1413 og 1414 751

kort 1413 og 1414 755

ca. 59°57,8'N 44°37,3'W

ca. 59°59,3'N 44°34,2'W

ca. 60°04,2'N 43°12,1'W

ca. 60°08,1'N 43°37,3'W

ca. 60°09,0'N 44°17,3'W

ca. 60°09,2'N 44°09,7'W

ca. 60°10,3'N 44°07,2'W

ca. 60°32,1'N 45°53,7'W

ca. 60°42,8'N 46°13,8'W

ca. 60°44,8'N 46°14,9'W

ca. 60°48,2'N 46°12,8'W

ca. 64°51,6'N 52°12,5'W

ca. 64°57,0'N 52°26,3'W

ca. 65°16,6'N 52°31,5'W

ca. 65°22,1'N 52°44,3'W

ca. 65°24,0'N 52°56,5'W

ca. 66°34,1'N 53°29,7'W

ca. 66°34,0'N 53°29,8'W

ca. 66°35,0'N 53°31,4'W

ca. 66°35,4'N 53°33,0'W

ca. 66°38,7'N 53°29,9'W

(43/1115 1999)

302

1513, 1500

Avqutdluk

Tilføj / Insert

++

69°08,16'N 51°06,97'W

(43/1116 1999)

Havnelodserne

Den danske Havnelods, Trafik- og større fiskerihavne - 1999

Side 212 - KALUNDBORG

Under **Største skibe** tilføjes:

Dokhavn (kaj 15): Længde ca. 140 m,
bredde ca. 20 m og dybgang 9,5 m.

(43/1118 1999)

Havnelodsen, Sydlige Kattegat og Isefjord - 1999

Side 114 - KALUNDBORG

Under **Største skibe** tilføjes:

Dokhavn (Kaj 15): Længde ca. 140 m,
bredde ca. 20 m og dybgang 9,5 m.

(43/1118 1999)

Søkortrettelser / *Chart Corrections*

på Internet

<http://www.kms.dk>

"Søkortrettelser" indeholder de officielle rettelser til danske, grønlandske og færøske søkort, de danske søsportskort samt "Den danske Havnelods", de regionale havnelodser og "Waypoints i danske farvande". "Søkortrettelser" fås i abonnement og udsendes desuden som bilag til Efterretninger for Søfarende (E.f.S.). Ved henvisninger til flere søkort i forskellig målestok nævnes kortet i største skala først og rettelserne er beskrevet, som den bør udføres i dette kort. Oplysningerne i parentes efter rettelserne refererer til E.f.S. (nr.-løbenr./år) eller anden kilde. Abonnement på "Søkortrettelser" kan tegnes for et kalenderår ved henvendelse til: Kort & Matrikelstyrelsen, Detailhandelskontoret, Rentemestervej 8, 2400 København NV, Telefon: 35 87 50 50 lokal 5304, Telefax: 35 87 50 68. E-mail: kms@kms.dk Pris for levering i 1999 kr. 80,- inkl. moms.

"Chart Corrections" contain the official corrections to the Danish, the Greenlandic and the Faeroese charts and the Danish pleasure craft chart series. "Chart Corrections" are only available as a subscription. Furthermore, they are annexed "Efterretninger for Søfarende" (Danish N. t. M.). When referring to several charts of different scales, the largest scale chart is mentioned first, and instructions for the correction of this chart are given. The figures in the brackets after the corrections refer to Danish N.t.M. (No/serial No/year) or other source. For orders or enquiries about subscription please contact: Kort & Matrikelstyrelsen, Retail Business Department, Rentemestervej 8, 2400 København NV. Tel.: + 45 35 87 50 50, ext. 5304, Fax: + 45 35 87 50 68. E-mail: kms@kms.dk Price for ' subscription in 1999 DKK 80,- .

© Kort & Matrikelstyrelsen 1999

Gengivelse er tilladt med tydelig kildeangivelse. Havneplaner mærket "© Kort & Matrikelstyrelsen" må ikke gengives eller reproducere medmindre der foreligger skriftlig tilladelse hertil.