







SØKORTRETTELSE 38


CHART CORRECTIONS

Rettelse nr. / Correction No **249-258**© Kort & Matrikelstyrelsen
ISSN 0905-1481


Kort / Chart	Rettelse nr. / Correction No	Kort / Chart	Rettelse nr. / Correction No
92 (INT 1300)	249	1100	256
157	250	1117	256
161	251	1151	257
188	254	1500	258
189 (INT1336)	252, 253	1510	258
191	255		

Rettelse nr. / Correction No.*Kort / Chart*


249 92(INT1300)	Hanstholm NW Tilføj / Insert	PA ++	ca. 57°20'N 8°00'E (38/1006 1999)
250 157	Brejning Hoved Tilføj / Insert		Pos. WGS-84 55°40,70'N 9°41,40'E (KMS, september 1999)
251 161, plan	Masnedsundbroen W Tilføj med dybde 5,6 m Insert with depth 5,6 m	Obstn 	Pos. WGS-84 54°59,87'N 11°53,31'E (38/1001 1999)
252 189(INT1336)	Rønne W Udtag / Delete (1.4. - 15.11.) 		ca. 55°06,0'N 14°40,4'E ca. 55°07,3'N 14°40,4'E (38/995 1995)
	Tilføj / Insert (1.4. - 15.11.) 		Pos. WGS-84 55°06,26'N 14°39,43'E (KMS, september 1999)

253 189(INT1336),	Tejn SE Udtag / Delete Afm.(15.4.-30.9.) 		ca. 55°14,0'N 14°53,0'E
	Udtag / Delete Fl.Y.3s 		ca. 55°14,5'N 14°52,9'E (38/996 1999)
254 188	Tejn SE Udtag / Delete Fl.Y.3s  (15.4.-30.9.)		ca. 55°14,5'N 14°52,9'E (38/996 1999)
255 191	Kadetrenden Ret dybden / Amend the depth til / to 1,8 18		Pos. WGS-84 54°26,98'N 12°14,03'E (KMS, september 1999)
256 1117,1100	Ukivik S Tilføj / Insert Racon (Z) 		60°45,85'N 47°34,20'W (38/1009 1999)
257 1151	Narsaq Havn Ret dybden 3 m ca. 90 m W for de E-lige ankermærkefyr til 0,9 m. Amend the depth 3 m approx. 90 m W of the eastern anchorage leading lights to 0,9 m.		60°54,48'N 46°02,67'W (38/1010 1999)
258 1510, 1500	Invalingnaq N Udtag / Delete + 8,9 Tilføj / Insert + 2,9		ca. 68°31,9'N 53°35,5'W 68°31,81'N 53°35,69'W (38/1011 1999)


Havnelodserne***Den danske Havnelods, Trafik- og større fiskerihavne - 1999*****Side 301 - MASNEDØVÆRKET**

Planen: 54°59,87'N 11°53,31'E
Tilføj Obstn  med dybden 5,6 m.
(38/1001 1999)


Side 487 - VORDINGBORG

Planen: 54°59,87'N 11°53,31'E
Tilføj Obstn  med dybden 5,6 m.
(38/1001 1999)

Havnelodsen Smålandsfarvandet og Østersøen - 1998**Side 107 - MASNEDØVÆRKET**

Planen: 54°59,87'N 11°53,31'E
Tilføj Obstn  med dybden 5,6 m.
(38/1001 1999)

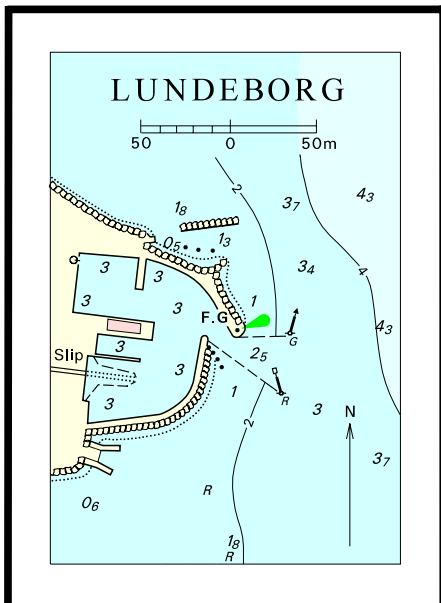
Side 205 - VORDINGBORG

Planen: 54°59,87'N 11°53,31'E
Tilføj Obstn  med dybden 5,6 m.
(38/1001 1999)

Havnelodsen Lillebælt og Farvandet syd for Fyn - 1998**Side 109 - LUNDEBORG**

Planen udgår og erstattes af hosstående plan.
(Lundeborg Havn, september 1999)

Søkortrettelser/Chart Corrections 38/99



© Kort & Matrikelstyrelsen

Søkortrettelser / *Chart Corrections*
på Internet
<http://www.kms.dk>

"Søkortrettelser" indeholder de officielle rettelser til danske, grønlandske og færøske søkort, de danske søsportskort samt "Den danske Havnelods", de regionale havnelodser og "Waypoints i danske farvande". "Søkortrettelser" fås i abonnement og udsendes desuden som bilag til Efterretninger for Søfarende (E.f.S.). Ved henvisninger til flere søkort i forskellig målestok nævnes kortet i største skala først og rettelserne er beskrevet, som den bør udføres i dette kort. Oplysningerne i parentes efter rettelserne refererer til E.f.S. (nr.-løbenr./år) eller anden kilde. Abonnement på "Søkortrettelser" kan tegnes for et kalenderår ved henvendelse til: Kort & Matrikelstyrelsen, Detailhandelskontoret, Rentemestervej 8, 2400 København NV, Telefon: 35 87 50 50 lokal 5304, Telefax: 35 87 50 68. E-mail: kms@kms.dk Pris for levering i 1999 kr. 80,- inkl. moms.

"Chart Corrections" contain the official corrections to the Danish, the Greenlandic and the Faeroese charts and the Danish pleasure craft chart series. "Chart Corrections" are only available as a subscription. Furthermore, they are annexed "Efterretninger for Søfarende" (Danish N. t. M.). When referring to several charts of different scales, the largest scale chart is mentioned first, and instructions for the correction of this chart are given. The figures in the brackets after the corrections refer to Danish N.t.M. (No/serial No/year) or other source. For orders or enquiries about subscription please contact: Kort & Matrikelstyrelsen, Retail Business Department, Rentemestervej 8, 2400 København NV. Tel.: + 45 35 87 50 50, ext. 5304, Fax: + 45 35 87 50 68. E-mail: kms@kms.dk Price for ' subscription in 1999 DKK 80,- .

© Kort & Matrikelstyrelsen 1999

Gengivelse er tilladt med tydelig kildeangivelse. Havneplaner mærket "© Kort & Matrikelstyrelsen" må ikke gengives eller reproducere medmindre der foreligger skriftlig tilladelse hertil.