



# SØKORTRETTELSE 34

## CHART CORRECTIONS

Rettelse nr. / Correction No 212 -221

© Kort & Matrikelstyrelsen  
ISSN 0905-1481

Kort / Chart	Rettelse nr. / Correction No	Kort / Chart	Rettelse nr. / Correction No
60	212	128 (INT 1379)	216
93 (INT 1044)	212, 213, 214	131 (INT 1331)	217, 218
94 (INT 1411)	212	133 (INT 1333)	218
102 (INT 1302)	217	186	219
108 (INT 1448)	215	187	220
112 (INT 1380)	216	2000	221

**Rettelse nr. / Correction No.**

Kort / Chart

**212****Nordsøen**

60,

Tilføj mellem 1) - 22)

94(INT1411),

Insert joining 1) - 22) ~~~~~

93(INT1044)

Pos, WGS-84

1) 55°02,31'N 8°23,06'E,

Sylt NW- kyst

2) 55°02,54'N 8°22,70'E

3) 55°03,01'N 8°17,92'E

4) 55°03,44'N 8°15,90'E

5) 55°03,34'N 8°15,74'E

6) 55°03,46'N 8°14,92'E

7) 55°03,60'N 8°10,32'E

8) 55°03,65'N 8°10,26'E

9) 55°03,87'N 8°02,43'E,

ramme / limit 60

10) 55°03,96'N 7°57,92'E

11) 55°03,68'N 7°39,73'E

12) 55°04,94'N 7°37,80'E






13) 55°05,44'N 7°24,00'E


14) ca.55°06,6'N 6°47,6'E

15) ca.55°06,6'N 6°47,0'E,

ramme / limit 94

- 16) ca.55°06,9'N 6°39,8'E  
 17) ca.55°19,9'N 6°17,0'E  
 18) ca.55°20,0'N 6°08,7'E  
 19) ca.55°20,3'N 6°07,8'E  
 20) ca.55°39,3'N 5°59,9'E  
 21) ca.55°51,9'N 5°59,9'E  
 22) ca.55°55,0'N 5°57,6'E  
 (34/916 1999)

- 213** **Eldfisk Oliefelt**  
 93(INT1044) Tilføj / Insert  ca. 56°22,5'N 3°15,9'E  
 (34/913 1999)
- 214** **Outer Rough**  
 93(INT1044) Tilføj / Insert  Pos. WGS-84  
 55°47,44'N 3°59,58'E  
 (34/915 1999)
- 215** **Toftum Fyr**  
 108(INT1448) Udtag den hvide fyrvinkel i pejling  
 190° - 210°  
*Delete the white sector in bearing  
 190° - 210°*  
 (34/912 1999)
- 216** **Bosserne**  
 112(INT1380), Forbudsområdet omkring Bosserne  
 128(INT1379) begrænses nu af en linie mellem 1)-7)  
 Tilføj på 1)-7)  Y  
 Udtag nuværende område og  
 afmærkning (6 gule kugleformede  
 sømærker og et skilt).  
*The prohibited area (Forbudt områ-  
 de) around Bosserne is now bounded  
 by a line joining 1)-7)*  
 Insert in 1)-7)  Y  
*Delete existing area and marks  
 (6 yellow spherical buoys and one  
 board).*  
 (34/908 1999)
- 217** **Helsingør N**  
 131(INT1331), Tilføj / Insert  56°04,5'N 12°36,2'E  
 102(INT1302) (34/902 1999)

<b>218</b>	<b>Pinhättan W</b>		Pos. WGS-84
133(INT1333),	Tilføj dybde / <i>Insert depth</i>	7	55°45,27'N 12°51,75'E
131(INT1331)	Tilføj kurvetal		
	<i>Insert contour figure</i>	10	55°45,35'N 12°51,54'E (Svensk kort 922)
<b>219</b>	<b>Warnemünde W</b>		Pos. ED-50
186	Tilføj / <i>Insert</i>	+(10)	54°10,56'N 11°56,67'E (34/901 1999)
<b>220</b>	<b>Warnemünde N</b>		
187	Ret nummeringen af følgende lystønder som følger. <i>Amend the numbering of following light-buoys as follows.</i>		
		1a til / <i>to</i> 3	54°15,50'N 12°02,85'E
		2a til / <i>to</i> 4	54°15,57'N 12°03,18'E (N.f.S. 29/99)
<b>221</b>	<b>Skotland N</b>		
2000	Tilføj mellem 1) -12)		
	<i>Insert joining 1) -12)</i>		1) ca. 59°33,0'N 1°00,0'W, ramme / <i>limit</i> 2000
			2) ca. 59°39,0'N 1°30,0'W
			3) ca. 59°49,4'N 3°10,7'W
			4) ca. 59°51,5'N 3°33,4'W
			5) ca. 59°49,4'N 3°36,6'W
			6) ca. 59°49,9'N 4°11,0'W
			7) ca. 59°50,0'N 5°00,2'W
			8) ca. 59°55,2'N 5°39,0'W
			9) ca. 59°55,4'N 6°43,0'W
			10) ca. 59°55,4'N 6°58,0'W
			11) ca. 59°55,0'N 8°36,6'W
			12) ca. 59°55,9'N 8°40,4'W (34/917 1999)

Søkortrettelser / *Chart Corrections*  
på Internet  
<http://www.kms.dk>

---

"Søkortrettelser" indeholder de officielle rettelser til danske, grønlandske og færøske søkort, de danske søsportskort samt "Den danske Havnelods", de regionale havnelodser og "Waypoints i danske farvande". "Søkortrettelser" fås i abonnement og udsendes desuden som bilag til Efterretninger for Søfarende (E.f.S.). Ved henvisninger til flere søkort i forskellig målestok nævnes kortet i største skala først og rettelsen er beskrevet, som den bør udføres i dette kort. Oplysningerne i parentes efter rettelserne refererer til E.f.S. (nr.-løbenr./år) eller anden kilde. Abonnement på "Søkortrettelser" kan tegnes for et kalenderår ved henvendelse til: Kort & Matrikelstyrelsen, Detailhandelskontoret, Rentemestervej 8, 2400 København NV, Telefon: 35 87 50 50 lokal 5304, Telefax: 35 87 50 68. E- mail: kms@kms.dk Pris for levering i 1999 kr. 80,- inkl. moms.

"Chart Corrections" contain the official corrections to the Danish, the Greenlandic and the Faeroese charts and the Danish pleasure craft chart series. "Chart Corrections" are only available as a subscription. Furthermore, they are annexed "Efterretninger for Søfarende" (Danish N. t. M.). When referring to several charts of different scales, the largest scale chart is mentioned first, and instructions for the correction of this chart are given. The figures in the brackets after the corrections refer to Danish N.t.M. (No/serial No/year) or other source. For orders or enquiries about subscription please contact: Kort & Matrikelstyrelsen, Retail Business Department, Rentemestervej 8, 2400 København NV. Tel.: + 45 35 87 50 50, ext. 5304, Fax: + 45 35 87 50 68. E- mail: kms@kms.dk Price for ' subscription in 1999 DKK 80,- .

---

**© Kort & Matrikelstyrelsen 1999**

Gengivelse er tilladt med tydelig kildeangivelse. Havneplaner mærket "© Kort & Matrikelstyrelsen" må ikke gengives eller reproduceres medmindre der foreligger skriftlig tilladelse hertil.