



SØKORTRETTELSESR 31

CHART CORRECTIONS


Rettelse nr. / Correction No 197 -202

© Kort & Matrikelstyrelsen
ISSN 0905-1481

Kort / Chart	Rettelse nr. / Correction No	Kort / Chart	Rettelse nr. / Correction No
92 (INT1300)	197	188	199, 200, 201
100	197	1100	202
109(INT1449)	198	1116	202
187	199		



Rettelse nr. / Correction No.

Kort / Chart

197 **Skagen N.** Pos. WGS-84
 100 Tilføj med dybde 98 m  57°53,127'N 10°32,869'E
 92(INT1300) *Insert with depth 98 m* (31-851/99)

198 **Skive Fjord**
 109(INT1449) Udtag det cirkulære område og ca. 56°36,7'N 9°04,4'E
 "Kapsejladsområde 1.4. - 15.11."
Delete the circular area and
"Kapsejladsområde 1.4. - 15.11."
 (31-850/99)

199 **Hellehavn Nakke Fyr** Pos. WGS-84
 187, 188 Ret sektorer i fyret som følger: 55°00,43'N 12°31,28'E,
Amend sectors at light, as follows: justeret / *adjusted* position.
 G 140° - 165°
 W 165° - 279°
 R 279° - 320°
 (31-841/99)

200 **Lillgrund W** Pos. WGS-84
 188 Udtag / Delete  ca. 55°32.4'N 12°44,2'E
 Tilføj / Insert Fl.R.3s  55°30,99'N 12°44,55'E
 (27-746/99)

201
188**Krigers Flak NW**

Positionen for det SE - lige hjørne af området, hvori ankring og fiskeri frarådes, rettes fra 55°09,5'N 12°48,5'E til 55°09,5'N 12°41,1'E.

The position for the SE - corner of the area within which "Ankring og fiskeri frarådes" is to be amended from 55°09,5'N 12°48,5'E to 55°09,5'N to 12°41,1'E.

(KMS, august 1999)

202
1116, 1100**Brede fjord - Inugsugtût Fyr**

Udtag / Delete

Fl(3)WRG.8s.15m8-5M ★
Racon (O)(3&10cm)

60°43,27'N 46°59,60'W

Racon (O)

Optryk april 99 af kort 1100
Reprint April 99 of chart 1100

I

60°43,25'N 46°59,25'W

Tilføj / Insert

Inugsugtût ★
Fl(3)WRG.10s.40m 8/6M
Racon(O) ○

60°43,25'N 46°59,25'W

Med følgende sektorer:

With following sectors:

W 059° - 080°
R 080° - 106,5°
G 106,5° - 113°
W 113° - 118,5°
R 118,5° - 131°
G 131° - 059°

Tilføj R ved fyret (rødt tårn)

Insert R at the light (red tower)

(31-853/99)

UDGIVELSER / PUBLICATIONS

Ajourførte optryk / Updated reprint

Trykt juni / Printed June 1999

Kort / Chart: 1146, 1650, 2730

Havnelodserne***Havnelodsen Sundet - 1999*****På følgende sider rettes**

"202 af 30. marts 1998" til

116 af 1. marts 1999

Side 48 (under Lodstvang), 81 (under Anløb af Prøvestenshavn og Amagerværkets Havn).

*(12-414/99)****Havnelodsen Sydlige Kattegat og Isefjord - 1999*****På følgende sider rettes**

"202 af 30. marts 1998" til

116 af 1. marts 1999

Side 40 (under Lodser), side 99 (under Lodstvang), side 115 (under Lods), side 148 (under Lods), side 154 (under Særlige bestemmelser), side 196 (under Lods), side 261 (under Lodstvang).

*(12-414/99)****Havnelodsen Jyllands Vestkyst og Limfjorden - 1999*****På følgende sider rettes**

"202 af 30. marts 1998" til

116 af 1. marts 1999

Side 9 (under Lods), side 34 (under Lodstvang), side 58 (under Lods og lodstvang), side 102 (under Lodstvang), side 170 (under Lodstvang), side 198 (under Lodstvang).

*(12-414/99)****Havnelodsen Nordlige Kattegat - 1999*****På følgende sider rettes**

"202 af 30. marts 1998" til

116 af 1. marts 1999

Side 39 (under Lodstvang), side 49 (under Lodstvang).

(12-414/99)

Søkortrettelser / *Chart Corrections*
på Internet
<http://www.kms.dk>

"Søkortrettelser" indeholder de officielle rettelser til danske, grønlandske og færøske søkort, de danske søsportskort samt "Den danske Havnelods", de regionale havnelodser og "Waypoints i danske farvande". "Søkortrettelser" fås i abonnement og udsendes desuden som bilag til Efterretninger for Søfarende (E.f.S.). Ved henvisninger til flere søkort i forskellig målestok nævnes kortet i største skala først og rettelsen er beskrevet, som den bør udføres i dette kort. Oplysningerne i parentes efter rettelserne refererer til E.f.S. (nr.-løbenr./år) eller anden kilde. Abonnement på "Søkortrettelser" kan tegnes for et kalenderår ved henvendelse til: Kort & Matrikelstyrelsen, Detailhandelskontoret, Rentemestervej 8, 2400 København NV, Telefon: 35 87 50 50 lokal 5304, Telefax: 35 87 50 68. E- mail: kms@kms.dk Pris for levering i 1999 kr. 80,- inkl. moms.

"Chart Corrections" contain the official corrections to the Danish, the Greenlandic and the Faeroese charts and the Danish pleasure craft chart series. "Chart Corrections" are only available as a subscription. Furthermore, they are annexed "Efterretninger for Søfarende" (Danish N. t. M.). When referring to several charts of different scales, the largest scale chart is mentioned first, and instructions for the correction of this chart are given. The figures in the brackets after the corrections refer to Danish N.t.M. (No/serial No/year) or other source. For orders or enquiries about subscription please contact: Kort & Matrikelstyrelsen, Retail Business Department, Rentemestervej 8, 2400 København NV. Tel.: + 45 35 87 50 50, ext. 5304, Fax: + 45 35 87 50 68. E- mail: kms@kms.dk Price for ' subscription in 1999 DKK 80,- .

© Kort & Matrikelstyrelsen 1999

Gengivelse er tilladt med tydelig kildeangivelse. Havneplaner mærket "© Kort & Matrikelstyrelsen" må ikke gengives eller reproduceres medmindre der foreligger skriftlig tilladelse hertil.