



SØKORTRETTELSER 30

CHART CORRECTIONS





Rettelse nr. / Correction No 193 -196

© Kort & Matrikelstyrelsen
ISSN 0905-1481


Kort / Chart	Rettelse nr. / Correction No	Kort / Chart	Rettelse nr. / Correction No
60	193	116	195
81	194	157	196
83	194		

Rettelse nr. / Correction No.
Kort / Chart**193**
60**Mandø Gyde - Kelding Lo**

Pos. WGS-84


Følgende sømærker er nu mærket
som anført:*Following marks are now
marked as follows:*MG  55°16,98'N 8°28,66'EJL  55°19,03'N 8°31,66'ERS  55°19,84'N 8°32,84'EKL  55°22,31'N 8°33,93'E
(30-835/99)**194**
83, 81**Færøerne**



Flyt / Move

Fl(5)Y.20s 
Målestationpå / in 1) - 3)
til / to 4) - 6)

- 1) ca. 61°47,5'N 6°13,0'W
- 2) ca. 61°48,0'N 7°30,5'W
- 3) ca. 62°31,2'N 6°47,6'W
- 4) ca. 61°47,0'N 6°12,3'W
- 5) ca. 61°51,0'N 7°26,0'W
- 6) ca. 62°30,1'N 6°48,0'W

Tilføj / Insert

Fl(5)Y.20s 
Målestationca. 61°32,8'N 6°30,2'W
(30-838/99)

195	Holbæk Havn		Pos. WGS-84
<i>116, plan</i>	Flyt fra 1) til 2)		1) 55°43,372'N 11°43,534'E
	<i>Move from 1) to 2)</i>		2) 55°43,429'N 11°43,534'E
			105 m N for / of 1)
	Havneområdets begrænsning rettes i overensstemmelse hermed.		
	<i>The limit of the harbour area</i> (havnegrænse) <i>is to be corrected</i> <i>accordingly.</i>		55°43,391'N 11°42,342'E, NW-lige hjørne af havneområdet/ <i>NW-corner of the harbour area.</i>
			(30-831/99)
196	Vejle Havn		Pos. WGS-84
<i>157</i>	Udtag / <i>Delete</i>	Målestation 	55°41,90'N 9°34,90'E
			(30/829/99)

Havnelodserne

Den danske Havnelods, Trafik- og større fiskerihavne - 1999

Side 187 - HOLBÆK

Den gule stumptønde i planens NE-lige hjørne flyttes 105 m mod N til 55°43,429'N 11°43,534'E. Forløbet af havneområdet begrænsning rettes i overensstemmelse hermed.

Side 189

I afsnittet **Havneområde** rettes 280 m til 385 m.

(30/831-99)

På følgende sider rettes

" 202 af 30. marts 1998" til

116 af 1. marts 1999

Side 8 (under Lods), 84 (under Lodstvang), 94 (under Lodser), 150 (under Lodstvang), 162 (under Lods og lodstvang), 174 (under Lodstvang), 183 (under Lodstvang), 203 (under Lodstvang), 213 (under Lods), 217 (under Lodstvang), 265 (under Anløb af Prøvestenshavn og Amagerværkets Havn), 281 Under Lods), 285 (under Særlige bestemmelser), 290 (under Lods), 329 (under Lodstvang), 340 (under Lodser), 352 (under Lods), 466 (under Lodstvang), 487 (under Lods), 505 (under Lodstvang), 519 (under Lodstvang).

(12/414-99)

Havnelodsen Sydlige Kattegat og Isefjord - 1999

Side 81 - HOLBÆK

Den gule stumptønde i planens NE-lige hjørne flyttes 105 m mod N til 55°43,429'N 11°43,534'E. Forløbet af havneområdet begrænsning rettes i overensstemmelse hermed.

Side 83

I afsnittet **Havneområde** rettes 280 m til 385 m.

(30/831-99)

Side 85 - HOLBÆK MARINA

Erstat den gule stumptønde, der markerer det NE-lige hjørne af havnegrænsen, med Δ_{γ} (1.4.-15.11.)

(KMS, juli 1999)

Side 145 - LANGØR

Erstat \blacktriangle med \uparrow og \blacktriangleright med \uparrow

(KMS, juli 1999)

Havnelodsen Sundet - 1999

Side 43 - HELSINGØR NORDHAVN

Planen: Dybden 3,1 m mellem Yderhavn og Inderhavn rettes til 4 m, og dybderne 3 m mellem Vest- og Østbassinet rettes begge til 3,5 m.

(Helsingør Nordhavn, juni 1999)

Søkortrettelser / *Chart Corrections*
på Internet
<http://www.kms.dk>

"Søkortrettelser" indeholder de officielle rettelser til danske, grønlandske og færøske søkort, de danske søsportskort samt "Den danske Havnelods", de regionale havnelodser og "Waypoints i danske farvande". "Søkortrettelser" fås i abonnement og udsendes desuden som bilag til Efterretninger for Søfarende (E.f.S.). Ved henvisninger til flere søkort i forskellig målestok nævnes kortet i største skala først og rettelserne er beskrevet, som den bør udføres i dette kort. Oplysningerne i parentes efter rettelserne refererer til E.f.S. (nr.-løbnr./år) eller anden kilde. Abonnement på "Søkortrettelser" kan tegnes for et kalenderår ved henvendelse til: Kort & Matrikelstyrelsen, Detailhandelskontoret, Rentemestervej 8, 2400 København NV, Telefon: 35 87 50 50 lokal 5304, Telefax: 35 87 50 68. E- mail: kms@kms.dk Pris for levering i 1999 kr. 80,- inkl. moms.

"Chart Corrections" contain the official corrections to the Danish, the Greenlandic and the Faeroese charts and the Danish pleasure craft chart series. "Chart Corrections" are only available as a subscription. Furthermore, they are annexed "Efterretninger for Søfarende" (Danish N. t. M.). When referring to several charts of different scales, the largest scale chart is mentioned first, and instructions for the correction of this chart are given. The figures in the brackets after the corrections refer to Danish N.t.M. (No/serial No/year) or other source. For orders or enquiries about subscription please contact: Kort & Matrikelstyrelsen, Retail Business Department, Rentemestervej 8, 2400 København NV. Tel.: + 45 35 87 50 50, ext. 5304, Fax: + 45 35 87 50 68. E- mail: kms@kms.dk Price for ' subscription in 1999 DKK 80,- .

© Kort & Matrikelstyrelsen 1999

Gengivelse er tilladt med tydelig kildeangivelse. Havneplaner mærket "© Kort & Matrikelstyrelsen" må ikke gengives eller reproducere medmindre der foreligger skriftlig tilladelse hertil.