



SØKORTRETTELSE 29



CHART CORRECTIONS



Rettelse nr. / Correction No **180 -192**© Kort & Matrikelstyrelsen
ISSN 0905-1481




Kort / Chart	Rettelse nr. / Correction No	Kort / Chart	Rettelse nr. / Correction No
92 (INT 1300)	184	188	187, 190
95 (INT 1451)	180	1200	191
100	181, 182, 183, 184	1210	191
101 (INT 1301)	184	1211	191
132 (INT 1332)	185, 187	1230	191
133 (INT 1333)	186, 187, 188	2000	192
186	189		

Rettelse nr. / Correction No.

Kort / Chart

180	Grådyb		Pos. WGS-84
95	Tilføj / Insert	Målestation ○	55°27,79'N 8°19,20'E
	Tilføj / Insert		55°27,77'N 8°19,17'E (29-819/99)
181	Anholt Havn		
100	Udtag / Delete	Horn (2)30s	ca. 56°43'N 11°26'E
trykt / printed juli / July 99			(Søkortrettelser 5/99)
182	Sejerø SW		
100	Udtag / Delete		ca. 55°51,3'N 11°05,0'E
trykt / printed juli / July 99			(Søkortrettelser 7/99)

- 183**
100
trykt / printed
juli / July 99
- Gilleleje NW**
Tilføj / Insert Målestation 
- Pos. WGS-84
56°13,00'N 12°05,00'E
(Søkortrettelser 16/99)
- 184**
101 (INT1301),
100,
92 (INT 1300)
- Læsø**
Ret / Amend Aero Fl.R.1.5s
Til / to Aero Fl.1.5s 163m 8M
- ca. 57°16,1'N 11°03,2'E
(29-812/99)
- 185**
132 (INT1332)
- Lernacken Fyr**
Ret grænsen mellem grøn og hvid
sektor fra pejling 193° til pejling
194,7°.
*Amend the limit between the green
and the white sector from bearing
193° to bearing 194,7°*
- ca. 55°34,2'N 12°53,9'E
(U. f. S. 29/845 -99)
- 186**
133 (INT 1333)
- Lernacken Fyr**
Ret sektorer som følger:
Grønt i pejlinger 167° - **194,7°**
Hvidt i pejlinger **194,7°** - 202,5°
Øvrige sektorer er uændrede.
*Amend sectors as follows:
Green in bearings 167° - 194,7°
White in bearings 194,7° - 202,5°
Remaining sectors unchanged.*
- ca. 55°34,2'N 12°53,9'E
(KMS og U. f. S. 29/845 -99)
- 187**
133 (INT1333),
132 (INT1332),
188
- Brøndby - Klagshamn**
Tilføj mellem 1) - 11) 
Insert joining 1) - 11)
- Pos. WGS-84
1) 55°36,76'N 12°25,23'E,
landing Brøndby
2) 55°33,09'N 12°26,63'E
3) 55°33,00'N 12°26,80'E,
ramme / limit 188
4) 55°30,17'N 12°32,61'E
5) 55°29,95'N 12°41,60'E
6) 55°30,19'N 12°47,45'E
7) 55°30,39'N 12°48,67'E
8) 55°30,31'N 12°49,68'E
9) 55°30,78'N 12°53,31'E
10) 55°30,97'N 12°53,75'E
11) 55°31,28'N 12°54,11'E,
landing Klagshamn
(29-803/99)

- 188**
133(INT1333),
plan "Øresundsbroen"
- Øresundsbroen**
Ret / Amend 2 Iso. G ca. 55°34,2'N 12°49,2'E
Til / to 2 Iso
- Ret / Amend 2 Iso ca. 55°34,9'N 12°50,3'E
Til / to 2 Iso. R
(KMS, juli 1999)
- 189**
186
- Warnemünde. Petersdorf**
Tilføj / Insert Pos. ED-50
Oc.R.4s 24m 12M ★ 54°08,68'N 12°06,88'E
Oc.R.4s 45m 15M ★ 54°07,89'N 12°07,33'E
Fyrerene leder overet i pejling
161,6° gennem renden til Warnemünde.
*The lights lead in line 161,6°
through the fairway to Warnemünde.*
(29-801/99)
- 190**
188
- Rügen E.**
Tilføj med dybde  Pos. WGS-84
Insert with depth
12,9 54°37,34'N 13°25,28'E
20,6 54°41,67'N 13°29,29'E
25 54°35,83'N 14°31,12'E
Udtag / delete  ca. 54°35,8'N 14°31,1'E
Tilføj symbol for en sten med
dybden 10,2 m 54°39,11'N 13°25,98'E
*Insert symbol for a rock with
the depth 10,2 m*
(29-800/99)
- 191**
1230, 1210,
1211, 1200
- Sâtuarsugssuaq**
Ret / Amend Fl(3)8s 20m 8M 61°58,08'N 49°45,48'W
Til / to Fl(3)10s 20m 7M (29-821/99)
- 192**
2000
- Raufarhöfn**
Tilføj / Insert Aero RC  ca. 66°27,0'N 15°57,3'W
(29-822/99)

UDGIVELSER / PUBLICATIONS

Ajourført optryk / Updated reprint

Trykt juli / Printed July 1999

Kort / Chart: 100

I det nye optryk er alle vrage vist ved symbolet for et ufarligt vrage (Kort 1, IK29). Note herom er tilføjet kortet.

Kortet viser grænsen for det ydre territorialfarvand (12 sm) jævnfør bekendtgørelse nr. 242 af 21. april 1999 (E.f. S. 20/592-99).

Rettelse til det nye optryk, se Søkortrettelser 28 og 29/99.

On the new reprint all wrecks are shown by the symbol for a non-dangerous wreck (INT 1, IK29). A note has been added to the chart.

The chart shows the limits of the territorial sea (12 nm) according to Order No. 242 of 21 April 1999 (E.f.S. 20/592-99).

Corrections to the new print, see Chart Corrections 28 and 29/99.

Rettelser til / Corrections to:

Indeks Danske søkort / Danish charts 1999

Gældende udgave for kort / Current edition of charts:

132(INT 1332) 13/1999

133(INT 1333) 8/1999

164 5/1999

F 4/1999

RETTELSER TIL SØKORT 1999

Corrections to Charts 1999

Kort nr. <i>Chart No.</i>	Søkortrettelser nr. <i>Chart Corrections No.</i>	Kort nr. <i>Chart No.</i>	Søkortrettelser nr. <i>Chart Corrections No.</i>
Danske <i>Danish</i>		161	23,27
60	4,12,16,21,27	162	8,22
61	4,20,28	163	23,28
92	1,2,3,7,9,13,16,19,22,23,24,29	171	1,2,20
93	1,2,3,11,15,17,18,20,22,25,28	180	16
94	12,18,20,22,28	186	22,27,28,29
95	4,6,29	187	16,21,22,26
99	4,10,11,15	188	1,2,12,14,16,21,22,23,26,29
100	5,7,16,19,28,29	189	4,10,14,23,24
101	5,19,21,23,28,29	191	13,23,27
102	1,2,5,7,13,16,17,28	195	12
105	1,2,24	196	7,22,28
106	5,7	Færøske <i>Faroese</i>	
107	5,7,15	81	10,17
108	4,10,15,19,22	82	28
109	3,15,19,23,27	84	27
110	7,19	Grønlandske <i>Greenlandic</i>	
112	1,2,10,13,17,20,28	1115	14
113	1,2	1116	14
114	1,2,8,13,20	1132	14
115	4	1200	29
116	25,26	1210	29
117	4,23,25	1211	29
118	5,10	1230	29
122	4	1300	24
124	1,2,5	1310	25
128	7,13,17,25,28	1314	24
129	16	1331	25
131	16,25,26,27	1335	24
132	29	1410	24,25
133	29	1413	24
134	3,11,13,19,25,26	1414	1,2,15
141	20	1415	1,2
142	1,2,8,9,10,12,14,21	1430	1,2
145	1,2,5,13	1451	1,2
151	4,8,14,20,28	1461	24
152	1,2,10,18,27	1500	22,24
153	25	1510	22,24
154	4,22	1530	22,24
155	6	2000	11,29
157	20,24		
158	10,14		
159	4,11		
160	10,14,21,26,27,28		

Søkort og publikationer samt vedligeholdelse af disse

Officielle danske søkort og nautiske publikationer over danske, færøske og grønlandske farvande udgives af Kort & Matrikelstyrelsen og kan købes her samt hos forhandlere af søkort m. v. og deres eventuelle underforhandlere.

Ajournførte optryk af søkortene over de danske farvande udgives en gang om året. For grønlandske og færøske søkorts vedkommende genoptrykkes disse normalt med intervaller på maksimalt 5 henholdsvis 2 år. Ajournførte optryk annullerer ikke tidligere tryk af samme udgave, men af hensyn til det løbende rettellesarbejde tilrådes det brugere at rekvirere de ajournførte optryk. Ved større ændringer af kortene udsendes disse i en ny udgave, der annullerer den tidligere. Gældende udgave fremgår af "Indeks over danske søkort, 1999".

Meddelelser om udsendelse af nye udgaver, ajournførte optryk og nye kort m.v. bringes i "Søkortrettelser".

Da ajournførte kort kan være afgørende for en sikker sejlads, anbefales det brugerne at holde dem rettede og altid kun benytte seneste udgaver.

Opmærksomheden henledes i denne forbindelse på, at rettelser til søkortene efter udgivelsen fra Kort & Matrikelstyrelsen, må udføres af brugeren selv.

VEDLIGEHOLDELSE

Alle væsentlige ændringer eller nyheder af betydning for den søfarende meddeles ugentlig i "Efterretninger for Søfarende" (E.f.S.). En del af disse meddelelser kan have betydning for søkort og bøggers indhold og bør derfor tilføjes disse som rettelser eller som bemærkninger.

E.f.S. på Internet: <http://www.fomfrv.dk>

Kort & Matrikelstyrelsen udgiver løbende "Søkortrettelser", der beskriver de rettelser, som er nødvendige for vedligeholdelse af søkortene og publikationerne "Den danske Havnelods, Trafik- og større fiskerihavne", de regionale havnelodser og "Waypoints i danske farvande". "Søkortrettelser", der følger som bilag til E.f.S., kan også se på Internet: <http://www.kms.dk> (se under Kortbutik, Søkort på hjemmesiden). "Søkortrettelser", der udgives ugentlig, fås også i abonnement. Til abonnenter udsendes "Søkortrettelser" i begyndelsen af hver måned, således at hver forsendelse vil indeholde 4-5 ugers rettelser. "Søkortrettelser" forhandles ikke i løssalg.

"Søkortrettelser" og E.f.S. vil være fremlagt hos de autoriserede forhandlere.

Oplysninger om fejl og mangler i søkort og nautiske publikationer modtages med tak.

Abonnement på "Søkortrettelser" kan tegnes for et kalenderår ved henvendelse til:

Kort & Matrikelstyrelsen
Detailhandelskontoret
Rentemestervej 8
2400 København NV

Telefon: 35 87 50 50 lokal 5304
Telefax: 35 87 50 68
E- mail: kms@kms.dk

Abonnement for 1999 koster kun 80,- kr. inkl. moms. Tegning af abonnement giver ret til at få tilsendt de i abonnementsperioden tidligere udgivne "Søkortrettelser". Abonnenter vil ved årets udløb modtage giroindbetalingskort for ny abonnementsperiode.

Havnelodserne

Den danske Havnelods, Trafik- og større fiskerihavne - 1999

Side 242 - KORSØR

De to første afsnit under **Havnen** erstattes af:

Havnen

der ejes af Korsør kommune, ligger på begge sider af indløbet til Korsør Nor og består af Yderhavn og Fiskerihavn, den egentlige havn, der omfatter Gamle Havn W. for Halsskovbroen og Inderhavn E. for denne, endvidere af Flådehavn, der er forbeholdt søværnets skibe.

Kajen i Yderhavn er forbeholdt Tele Danmark og søværnets skibe.

Side 245

Afsnittet **Ressourcer** erstattes af:

Ressourcer

El, vand, proviant og olie kan fås. I Inderhavn findes en 60 m lang og 14 m bred flydedok samt en ophalerbedding for skibe på 450 tons egenvægt. Endvidere findes skibsværft samt en maskinfabrik. Dykkerassistance kan fås. En mobilkran, max. 28 tons. Telefon, toilet, kiosk og restaurant.

I afsnittet **Havnens område** erstattes pkt. b) (8 linier) af:

b) Det inden for de ydre havneværker beliggende vandareal og mod E. af meridianen 11°09'06".

I næstsidste afsnit udtages:

“, samt DSBs færgelejer med tilhørende søområder”.

Havnelodsen Smålandsfarvandet og Østersøen - 1998

Side 82 - KORSØR

De to første afsnit under **Havnen** erstattes af:

Havnen

der ejes af Korsør kommune, ligger på begge sider af indløbet til Korsør Nor og består af Yderhavn og Fiskerihavn, den egentlige havn, der omfatter Gamle Havn W. for Halsskovbroen og Inderhavn E. for denne, endvidere af Flådehavn, der er forbeholdt søværnets skibe.

Kajen i Yderhavn er forbeholdt Tele Danmark og søværnets skibe.

Side 83

Afsnittet **Strømmåler** udgår

Side 85

Afsnittet **Ressourcer** erstattes af:

Ressourcer

El, vand, proviant og olie kan fås. I Inderhavn findes en 60 m lang og 14 m bred flydedok samt en ophalerbedding for skibe på 450 tons egenvægt. Endvidere findes skibsværft samt en maskinfabrik. Dykkerassistance kan fås. En mobilkran, max. 28 tons. Telefon, toilet, kiosk og restaurant.

Under **Havnekontor** rettes telefonnr. til: 58 37 00 85

I afsnittet **Havnens område** erstattes pkt. b) (8 linier) af:

b) Det inden for de ydre havneværker beliggende vandareal og mod E. af meridianen 11°09'06".

I næstsidste afsnit udtages:

“, samt DSBs færgelejer med tilhørende søområder”.

(Korsør Havn, september 98 og KMS, juli 99)

Søkortrettelser / *Chart Corrections*
på Internet
<http://www.kms.dk>

"Søkortrettelser" indeholder de officielle rettelselser til danske, grønlandske og færøske søkort, de danske søsportskort samt "Den danske Havnelods", de regionale havnelodser og "Waypoints i danske farvande". "Søkortrettelser" fås i abonnement og udsendes desuden som bilag til Efterretninger for Søfarende (E.f.S.). Ved henvisninger til flere søkort i forskellig målestok nævnes kortet i største skala først og rettelsen er beskrevet, som den bør udføres i dette kort. Oplysningerne i parentes efter rettelselserne refererer til E.f.S. (nr.-løbenr./år) eller anden kilde. Abonnement på "Søkortrettelser" kan tegnes for et kalenderår ved henvendelse til: Kort & Matrikelstyrelsen, Detailhandelskontoret, Rentemestervej 8, 2400 København NV, Telefon: 35 87 50 50 lokal 5304, Telefax: 35 87 50 68. E-mail: kms@kms.dk Pris for levering i 1999 kr. 80,- inkl. moms.

"Chart Corrections" contain the official corrections to the Danish, the Greenlandic and the Faeroese charts and the Danish pleasure craft chart series. "Chart Corrections" are only available as a subscription. Furthermore, they are annexed "Efterretninger for Søfarende" (Danish N. t. M.). When referring to several charts of different scales, the largest scale chart is mentioned first, and instructions for the correction of this chart are given. The figures in the brackets after the corrections refer to Danish N.t.M. (No/serial No/year) or other source. For orders or enquiries about subscription please contact: Kort & Matrikelstyrelsen, Retail Business Department, Rentemestervej 8, 2400 København NV. Tel.: + 45 35 87 50 50, ext. 5304, Fax: + 45 35 87 50 68. E-mail: kms@kms.dk Price for ' subscription in 1999 DKK 80,- .

© Kort & Matrikelstyrelsen 1999

Gengivelse er tilladt med tydelig kildeangivelse. Havneplaner mærket "© Kort & Matrikelstyrelsen" må ikke gengives eller reproduceres medmindre der foreligger skriftlig tilladelse hertil.