



SØKORTRETTELSE


CHART CORRECTIONS









23/99

© Kort & Matrikelstyrelsen
ISSN 0905-1481

Kort / Chart	Løbenr. / Serial No	Kort / Chart	Løbenr. / Serial No
92 (INT 1300)	129	161	133
101 (INT 1301)	129	163	134
109 (INT 1449)	130	188	135, 136, 137
117	131	189 (INT 1336)	135, 136, 137
132 (INT 1332)	132	191	134

Løbenr. / Serial No.
Kort / Chart

129 92(INT1300), 101(INT1301)	Hirtshals Havn W Tilføj med dybde 2m <i>Insert with depth 2m</i>		Pos. WGS-84 57°35,73'N 9°56,87'E (23-671/99)
130 109(INT1449)	Lovn Bredning Flyt fra 1) til 2) <i>Move from 1) to 2)</i> Flyt fra 3) til 4) <i>Move from 3) to 4)</i>	 	Pos. WGS-84 1) 56°38,50'N 9°15,78'E 2) 56°38,55'N 9°15,87'E 3) 56°37,84'N 9°16,86'E 4) 56°37,89'N 9°16,95'E (23-669/99)
131 117	Frederiksværk S og SW Udtag den gule stage med flag samt (1.4.-15.10.) <i>Delete the yellow spar buoy with flag and (1.4.-15.10.)</i>		Pos. WGS-84 55°56,71'N 12°00,79'E 55°57,32'N 12°57,74'E (23-662/99)
132 132(INT1332)	Bredegrund W Udtag med dybde 8,5 m <i>Delete with depth 8,5 m</i> Tilføj dybde / <i>Insert depth</i>	 10,7	Pos. WGS-84 ca. 55°28,5'N 12°41,8'E 55°28,51'N 12°42,05'E (37-1294/96 og KMS, juni 99)

133 161	Kalvehave Havn Tilføj / <i>Insert</i> (1.4.-15.11.) 	Pos. WGS-84 54°59,596'N 12°10,036'E (23-654/99)
134 163, 191	Gedsergaard Bro N Udtag / <i>Delete</i> Vandstandsmåler 	Pos. WGS-84 54°39,65'N 11°51,98'E (23-657/99)
135 189(INT1336), 188	Rønne S Flyt fra 1) til 2) <i>Move from 1) til 2)</i> 	Pos. WGS-84 1) 55°03,76'N 14°40,42'E 2) 55°02,76'N 14°41,18'E (23-648/99)
136 189(INT1336), 188	Bornholm SW Udtag / <i>Delete</i>   	Pos. WGS-84 55°03,38'N 14°43,38'E 55°02,22'N 14°44,78'E 55°01,78'N 14°47,16'E (23-649/99)
137 189(INT1336), 188	Nexø S Flyt fra 1) til 2) <i>Move from 1) to 2)</i>  Udtag / <i>Delete</i> 	Pos. WGS-84 1) 55°02,22'N 15°08,90'E 2) 55°02,17'N 15°09,38'E 55°01,10'N 15°07,84'E (23-650/99)

UDGIVELSER / PUBLICATIONS

Nyt kort udkommer / *New chart to be published:*

Nyt kort 103 (INT 1303), Bælthavet, 1. udgave. 1: 200 000

Kortet forventes udgivet primo juli 1999. Rammer for det nye kort:

53°57,5'N - 55°44,0'N

09°24,5'E - 11°28,5'E

New chart 103 (INT 1303), Bælthavet, 1st edition. 1: 200 000.

The chart is scheduled for publication in the beginning of July 1999. Limits of the new chart, see above.

Ajourførte optryk / *Updated reprints*

Trykt maj / *printed May 1999*

Kort / *Charts:* 1118, 1131, 1168, 1210, 1301 og 2500

Indeks Danske søkort 1999

Gældende udgave for kort 132 (INT 1332) rettes til 12/1999

Gældende udgave for kort 133 (INT 1333) rettes til 7/1999

På indekset, der følger med 1999- udgaven af Søsportskortserierne er prisen for "Søkort over danske farvande" fejlagtigt angivet til 118 kr. Korrekt pris er 125 kr.

Havnelodserne

Den danske Havnelods 1993

Side 128 - FREDERIKSSUND

I "Bestemmelser for gennemsejling af Kronprins Frederiks bro" beskrevet i Søkortrettelser nr. 5/98 udgår afsnit 3.1.-1. og erstattes af:

3.1.1. Fritidsfartøjer kan inden for broens normale åbningstid forlange broen åbnet hver hele og halve time med undtagelse af følgende tidspunkter:

Mandag - torsdag:

kl. 0700, 0730, 0800, 0830,
1530, 1600 og 1630

Fredag: kl. 0700, 0730, 0800, 0830,
1430, 1500 og 1530

Lørdag samt søn- og helligdage:

kl. 1030, 1130, 1230 og 1330
(23-677/99)

Side 251 - KALVEHAVE

Planen: 50 m 284° fra det grønne molefy (Fl.G.3s) tilføjes $\downarrow R$ (1.4.-15.11.)
(23-654/99)

Side 501 - TEJN

Planen:

- 1) 55°14,993'N 14°50,294'E
- 2) 55°14,985'N 14°50,310'E
- 3) 55°14,977'N 14°50,325'E

På hver af positionerne 1)-3) til markering af det læge, ca. 5 m brede område langs indersiden af E- molen, tilføjes $\downarrow R$ (23-651/99)

Havnelodsen Sydlige Kattegat og Isefjord 1999

Side 47 - FREDERIKSSUND

Afsnittet 3.1.1. udgår og erstattes af:

3.1.1. Fritidsfartøjer kan inden for broens normale åbningstid forlange broen åbnet hver hele og halve time med undtagelse af følgende tidspunkter:

Mandag - torsdag:

kl. 0700, 0730, 0800, 0830,
1530, 1600 og 1630

Fredag: kl. 0700, 0730, 0800, 0830,
1430, 1500 og 1530

Lørdag samt søn- og helligdage:

kl. 1030, 1130, 1230 og 1330
(23-677/99)

Havnelodsen Smålandsfarvandet og Østersøen 1998

Side 67 - KALVEHAVE

Planen: 50 m 284° fra det grønne molefy (Fl.G.3s) tilføjes $\downarrow R$ (1.4.-15.11.)
(23-654/99)

Havnelodsen Østersøen omkring Bornholm 1998

Side 61 - TEJN

Planen:

- 1) 55°14,958'N 14°50,227'E
- 2) 55°14,950'N 14°50,243'E
- 3) 55°14,942'N 14°50,258'E

På hver af positionerne 1)-3) til markering af det læge, ca. 5 m brede område langs indersiden af E- molen, tilføjes $\downarrow R$

(23-651/99)

WAYPOINTS i danske farvande 1998

Rettelser:

Side 85
WP 6 Salthammer Rev. Positionen rettes til 55°02,17' 15°09,38'

Side 89
WP 2 Salthammer Rev. Positionen rettes til 55°02,17' 15°09,38'

Søkortrettelser / *Chart Corrections*
på Internet
<http://www.kms.dk>

"Søkortrettelser" indeholder de officielle rettelser til danske, grønlandske og færøske søkort, de danske søsportskort samt "Den danske Havnelods", de regionale havnelodser og "Waypoints i danske farvande". "Søkortrettelser" fås i abonnement og udsendes desuden som bilag til Efterretninger for Søfarende (E.f.S.). Ved henvisninger til flere søkort i forskellig målestok nævnes kortet i største skala først og rettelserne er beskrevet, som den bør udføres i dette kort. Oplysningerne i parentes efter rettelserne refererer til E.f.S. (nr.-løbenr./år) eller anden kilde. Abonnement på "Søkortrettelser" kan tegnes for et kalenderår ved henvendelse til: Kort & Matrikelstyrelsen, Detailhandelskontoret, Rentemestervej 8, 2400 København NV, Telefon: 35 87 50 50 lokal 5304, Telefax: 35 87 50 68. E- mail: kms@kms.dk Pris for levering i 1999 kr. 80,- inkl. moms.

"Chart Corrections" contain the official corrections to the Danish, the Greenlandic and the Faeroese charts and the Danish pleasure craft chart series. "Chart Corrections" are only available as a subscription. Furthermore, they are annexed "Efterretninger for Søfarende" (Danish N. t. M.). When referring to several charts of different scales, the largest scale chart is mentioned first, and instructions for the correction of this chart are given. The figures in the brackets after the corrections refer to Danish N.t.M. (No/serial No/year) or other source. For orders or enquiries about subscription please contact: Kort & Matrikelstyrelsen, Retail Business Department, Rentemestervej 8, 2400 København NV. Tel.: + 45 35 87 50 50, ext. 5304, Fax: + 45 35 87 50 68. E- mail: kms@kms.dk Price for ' subscription in 1999 DKK 80,- .

© Kort & Matrikelstyrelsen 1999

Gengivelse er tilladt med tydelig kildeangivelse. Havneplaner mærket "© Kort & Matrikelstyrelsen" må ikke gengives eller reproduceres medmindre der foreligger skriftlig tilladelse hertil.