



SØKORTRETTELSER



CHART CORRECTIONS

18/99

© Kort & Matrikelstyrelsen
ISSN 0905-1481

Løbenr. / Serial No.

Kort / Chart

100 94(INT1411), 93(INT1044)	Tyske Bugt Tilføj med dybde 17 m <i>Insert with depth 17 m</i>		Pos. WGS-84 55°11,99'N 7°12,06'E (18-544/99)
101 152(INT1373)	Lillegrund SE Flyt fra 1) til 2) <i>Move from 1) to 2)</i>		Pos. WGS-84 1) 55°03,22'N 10°14,48'E 2) 55°03,23'N 10°14,61'E (18-539/99)

Havnelodserne

Havnelodsen Nordlige Kattegat

Side 9 - ANHOLT

Planen: "Horn (2) 30s" ved fyret på N-molens hoved udtages.

Side 10

Afsnittet "Tågesignal" udgår.

(5-257/99)

Havnelodsen Smålandsfarvandet og Østersøen

Side 19 - BLANS

Planen udgår og erstattes af hosstående plan.

(Blans Havn og KMS, maj 99)

Havnelodsen Jyllands Vestkyst og Limfjorden

Side 64 - HIRTSHALS

Under afsnittet "Dybder" tilføjes:
Advarsel. En ca. 20 m lang strækning af dækmolens inderside umiddelbart S. for molehovedet (Fl.G.3s) er skredet 27 m ud i retning 114°. Udskridningen har reduceret dybden i det berørte område til 4,5 m.

Side 65

På 56°36,96'N 9°57,40'E, tæt E. for dækmolen tilføjes dybden 4,5 m.
 (7-293/99)

Side 82 - HVIDE SANDE

Planen: 56°00,02'N 8°07,76'E
 SS (Tide) ○ På ovennævnte position udtages.

Ret 2 F.R overet fra 291,6° til 293,5° og F.R 13 m til F.R 14 m.
 Renden og positionerne for afmærkningen justeres i overensstemmelse hermed.

Side 86

Afsnittet "Vandstandssignaler" udgår.
 (4-247 og 11-379/99)

UDGIVELSER / PUBLICATIONS

Nye udgaver / New editions:

Ny udgave af kort 133 (INT 1333), Sundet Midterste del. 7. udgave, maj 1999 1: 50 000.
New edition of chart 133 (INT 1333), Sundet Midterste del. 7th edition, May 1999 1: 50 000.

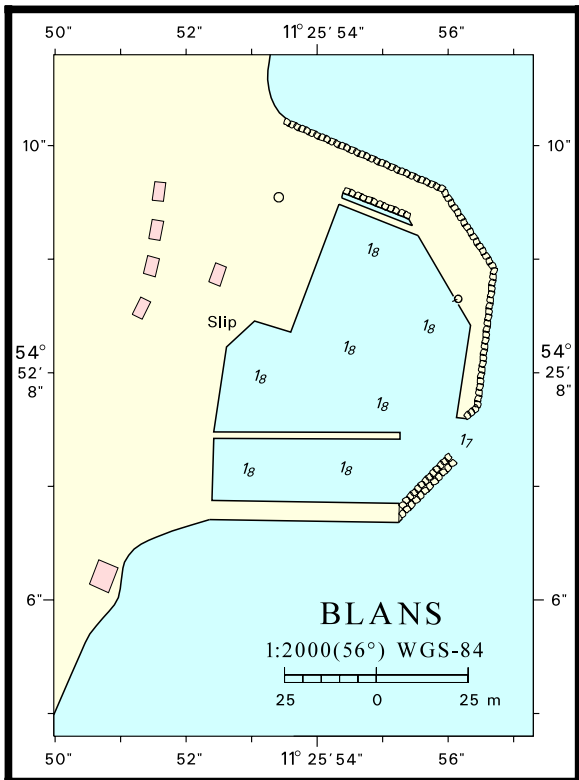
Tidligere udgave af kort 133 (INT 1333) er annulleret.
Former edition of chart 133 (INT 1333) is cancelled.

Publikationer:

Havnelodsen Sydlige Kattegat og Isefjord. 1. udgave 1999. Pris: 100,-kr.
 Indeholder oplysninger om 92 havne i Jylland fra Grenaa i nord til Fredericia i syd, på den N-lige del af Fyn, NW-lige del af Sjælland samt i Isefjord og Roskilde Fjord.

Havnelodsen Nordlige Kattegat. 1. udgave 1999, Pris: 100,-kr.
 Indeholder oplysninger om 38 danske og 55 svenske havne fra Skagen og Rörö i nord til Randers og Svanshall i syd.

Havnelodsen Jyllands Vestkyst og Limfjorden. 1. udgave 1999. Pris: 100,-kr.
 Indeholder oplysninger om 74 havne fra Hirtshals i nord til Højer i syd samt i Limfjorden fra Thyborøn til Hals.



Søkortrettelser / *Chart Corrections*
på Internet
<http://www.kms.dk>

"Søkortrettelser" indeholder de officielle rettelselser til danske, grønlandske og færøske søkort, de danske søsportskort samt "Den danske Havnelods", de regionale havnelodser og "Waypoints i danske farvande". "Søkortrettelser" fås i abonnement og udsendes desuden som bilag til Efterretninger for Søfarende (E.f.S.). Ved henvisninger til flere søkort i forskellig målestok nævnes kortet i største skala først og rettelsen er beskrevet, som den bør udføres i dette kort. Oplysningerne i parentes efter rettelselserne refererer til E.f.S. (nr.-løbenr./år) eller anden kilde. Abonnement på "Søkortrettelser" kan tegnes for et kalenderår ved henvendelse til: Kort & Matrikelstyrelsen, Detailhandelskontoret, Rentemestervej 8, 2400 København NV, Telefon: 35 87 50 50 lokal 5304, Telefax: 35 87 50 68. E- mail: kms@kms.dk Pris for levering i 1999 kr. 80,- inkl. moms.

"Chart Corrections" contain the official corrections to the Danish, the Greenlandic and the Faeroese charts and the Danish pleasure craft chart series. "Chart Corrections" are only available as a subscription. Furthermore, they are annexed "Efterretninger for Søfarende" (Danish N. t. M.). When referring to several charts of different scales, the largest scale chart is mentioned first, and instructions for the correction of this chart are given. The figures in the brackets after the corrections refer to Danish N.t.M. (No/serial No/year) or other source. For orders or enquiries about subscription please contact: Kort & Matrikelstyrelsen, Retail Business Department, Rentemestervej 8, 2400 København NV. Tel.: + 45 35 87 50 50, ext. 5304, Fax: + 45 35 87 50 68. E- mail: kms@kms.dk Price for ' subscription in 1999 DKK 80,- .

© Kort & Matrikelstyrelsen 1999

Gengivelse er tilladt med tydelig kildeangivelse. Havneplaner mærket "© Kort & Matrikelstyrelsen" må ikke gengives eller reproduceres medmindre der foreligger skriftlig tilladelse hertil.