



SØKORTRETTELSE



CHART CORRECTIONS


10/99

© Kort & Matrikelstyrelsen
ISSN 0905-1481

Løbenr. / Serial No.

Kort / Chart

51 81	Suderø SE Udtag området og "Dybdebombe Ankring & fiskeri frarådes". <i>Delete the area and "Dybdebombe Ankring & fiskeri frarådes".</i>	ca. 61°02,9'N 6°20,1'W (10-361/99)
52 99	Ringkøbing Ret / Amend F.WRG.15m 7M Til / to F.WRG.8m7M	Pos. WGS-84 56°05,32'N 8°14,45'E (10-359/99)
53 108(INT1448)	Jegindø NW Tilføj / Insert (1.4-15.11) 	Pos. WGS-84 56°40,00'N 8°35,00'E (10-353/99)
54 112(INT1380) Trykt / printed feb. 99	Tunø Knob Tilføj / Insert  Udtag grab - symbolet <i>Delete the grab bucket symbol</i>	ca. 55°57,5'N 10°22,0'E (KMS, marts 99)
55 118 Trykt / printed feb. 99	Roskilde Fjord Tilføj / Insert (1.4-15.11)	Pos. WGS-84 55°41,80'N 12°00,40'E (KMS, marts 99)
56 142(INT1368), 160	Rågå Tilføj mellem 1) og 8) <i>Insert joining 1) and 8)</i> — — — Tilføj i området <i>Insert in the area</i> Vildtreservat	Pos. WGS-84 1) 54°58,10'N 11°18,22'E 2) 54°57,91'N 11°17,60'E 3) 54°58,37'N 11°16,44'E 4) 54°59,09'N 11°16,59'E 5) 54°59,29'N 11°17,18'E 6) 54°59,12'N 11°18,74'E 7) 54°58,46'N 11°19,34'E 8) 54°58,21'N 11°18,88'E (10-363/99)

57 152(INT1373), Trykt / printed feb. 99	Svendborg Sund Ret / Amend Til / to	Oc.WRG.5s Oc(2)WRG.6s	Pos.WGS-84 55°02,86'N 10°35,80'E, St. Jørgens Fyr (KMS, marts 99)
58 158(INT1376), Trykt / printed feb. 99	Stenderup Hage NE Udtag / Delete		ca. 55°28,0'N 9°42,0'E (KMS, marts 99)
59 189(INT1336)	Snogebæk Ret / Amend Til / to	Havn 1,5 m Havn 2,0 m	ca. 55°01,5'N 15°06,3'E (KMS marts 99)

UDGIVELSER / PUBLICATIONS

Nyt kort udkommer / New chart to be published:

Nyt kort 103 (INT 1303), Bælthavet, 1. udgave. 1: 200 000.

Kortet forventes udgivet maj 1999. Rammer for det nye kort:

53°57,5'N - 55°44,0'N

09°24,5'E - 11°28,5'E

New chart 103 (INT 1303), Bælthavet, 1st edition. 1: 200 000.

The chart is scheduled for publication in May 1999. Limits of the new chart, see above.

Nye udgaver / New editions:

Kort 101 (INT 1301), Kattegat, N-lige del, 2. udgave, februar 1999. 1:200 000.

Tidligere udgave af kort 101 (INT 1301) er annulleret.

New edition of chart 101 (INT 1301), Kattegat, N-lige del, 2nd edition, February 1999.

1:200 000.

Former edition of chart 101 (INT 1301) is cancelled.

Kort 161, Smålandsfarvandet, NE-lige del, 6. udgave, februar 1999. 1:30 000.

Rammer for den nye udgave:

54°57,25'N - 55°07,95'N

11°50,50'E - 12°18,00'E

Tidligere udgave af kort 161 er annulleret.

Chart 161, Smålandsfarvandet, NE-lige del, 6th edition, February 1999. 1:30 000.

Limits of the new edition, see above.

Former edition of chart 161 is cancelled.

Ajournførte optryk / Updated reprints:

Trykt / printed februar 1999.

Kort / Charts: 102 (INT 1302), 122, 124, 134, 144, 145, 160, 162, 163 og 190

RETTELSER TIL SØKORT 1999
Corrections to Charts 1999

Kort nr. <i>Chart No.</i>	Søkortrettelser nr. <i>Chart Corrections No.</i>	Kort nr. <i>Chart No.</i>	Søkortrettelser nr. <i>Chart Corrections No.</i>
Danske <i>Danish</i>		134	3
60	4	141	1,2,9
61	4	142	1,2,8,9,10
92	1,2,3,7,9	143	1,2,8,9
93	1,2,3	145	1,2,5
95	4,6	151	4,8
99	4,10	152	1,2,10
100	5,7	154	4
101	5	155	6
102	1,2,5,7	158	10
105	1,2	159	4
106	5,7	160	10
107	5,7	162	8
108	4,10	171	1,2
109	3	188	1,2
110	7	189	4,10
112	1,2,10	196	7
113	1,2	Færøske	
114	1,2,8	<i>Faroese</i>	
115	4	81	10
117	4		
118	5,10	Grønlandske	
122	4	<i>Greenlandic</i>	
124	1,2,5	1414	1,2
128	7	1415	1,2
132	1,2,5	1430	1,2
133	4,5	1451	1,2

Havnelodserne

Den danske Havnelods

Side 460 - SNOGEBÆK

Planen: Dybden i indsejlingen rettes fra 2,5 m til 2,0 m.

I afsnittet "Største både" rettes Dybgang 3,0 m til Dybgang 2,0 m.

Havnelodsen Østersøen omkring Bornholm

Side 52 - SNOGEBÆK

I afsnittet "Største både" rettes Dybgang 2,8 m til Dybgang 2,0 m.

Side 53

Planen: Dybden i indsejlingen rettes fra 2,5 m til 2,0 m.

Søkortrettelser / *Chart Corrections*
på Internet
<http://www.kms.dk>

"Søkortrettelser" indeholder de officielle rettelser til danske, grønlandske og færøske søkort, de danske søsportskort samt "Den danske Havnelods", de regionale havnelodser og "Waypoints i danske farvande". "Søkortrettelser" fås i abonnement og udsendes desuden som bilag til Efterretninger for Søfarende (E.f.S.). Ved henvisninger til flere søkort i forskellig målestok nævnes kortet i største skala først og rettelserne er beskrevet, som den bør udføres i dette kort. Oplysningerne i parentes efter rettelserne refererer til E.f.S. (nr.-løbenr./år) eller anden kilde. Abonnement på "Søkortrettelser" kan tegnes for et kalenderår ved henvendelse til: Kort & Matrikelstyrelsen, Detailhandelskontoret, Rentemestervej 8, 2400 København NV, Telefon: 35 87 50 50 lokal 5304, Telefax: 35 87 50 68. E- mail: kms@kms.dk Pris for levering i 1999 kr. 80,- inkl. moms.

"Chart Corrections" contain the official corrections to the Danish, the Greenlandic and the Faeroese charts and the Danish pleasure craft chart series. "Chart Corrections" are only available as a subscription. Furthermore, they are annexed "Efterretninger for Søfarende" (Danish N. t. M.). When referring to several charts of different scales, the largest scale chart is mentioned first, and instructions for the correction of this chart are given. The figures in the brackets after the corrections refer to Danish N.t.M. (No/serial No/year) or other source. For orders or enquiries about subscription please contact: Kort & Matrikelstyrelsen, Retail Business Department, Rentemestervej 8, 2400 København NV. Tel.: + 45 35 87 50 50, ext. 5304, Fax: + 45 35 87 50 68. E- mail: kms@kms.dk Price for ' subscription in 1999 DKK 80,- .

© Kort & Matrikelstyrelsen 1999

Gengivelse er tilladt med tydelig kildeangivelse. Havneplaner mærket "© Kort & Matrikelstyrelsen" må ikke gengives eller reproducere medmindre der foreligger skriftlig tilladelse hertil.