



SØKORTRETTELSE

CHART CORRECTIONS

Januar/January 1998 (ugerne/weeks 1-5)




1/98


© Kort & Matrikelstyrelsen
ISSN 0905-1481








Løbenr. / Serial No.



Kort / Chart





- | | | |
|--|--|--|
| <p>001
93(INT1044),
92(INT1300)</p> | <p>Hanstholm Havn.
Bassin 1 er ændret som vist på ny
plan side 11.
<i>Basin 1 has been changed as shown
on new plan on page 11.</i></p> | <p>ca. 57°07,5'N 8°35,5'E

(5-219/98)</p> |
| <p>002
93(INT1044)</p> | <p>Fife Oil Field NW.
Tilføj / Insert</p> | <p> Well
ca. 56°05,0'N 3°08,0'E
(5-222/98)</p> |
| <p>003
101(INT1301),
100,
92(INT1300)</p> | <p>Kattegat N.-lige del.
Tilføj / Insert</p> | <p> Wk PA
Pos. WGS-84
ca. 57°44,7'N 11°06,0'E
(4-191/98)</p> |
| <p>004
105</p> | <p>Attrup Lo S.
Tilføj / Insert</p> | <p>(1.4-15.11)  Pos. ED-50
57°01,32'N 9°27,27'E
57°01,45'N 9°27,06'E

(1.4-15.11)  57°01,52'N 9°27,06'E
(2-145/98)</p> |

005	Egholm W.			Pos. ED-50
105	Udtag / Delete	(1.4-15.11)		57°01,37'N 9°29,51'E
	Tilføj / Insert	(1.4-15.11)		57°03,65'N 9°47,93'E 57°04,17'N 9°47,65'E 57°01,36'N 9°29,51'E (4-196/98)
006	Vendsysselværket NW.			Pos. WGS-84
107(INT1383), 106(INT1382)	Udtag → → → mellem 1) og 2)			1) 57°04,44'N 10°01,52'E
	tilføj → → → mellem 3) og 4)			2) 57°04,60'N 10°02,06'E
	Delete → → → → joining 1) and 2)			3) 57°04,502'N 10°01,490'E
	and insert → → → joining 3) and 4)			4) 57°04,677'N 10°01,979'E (4-194/98)
007	Vendsysselværket NW.			Pos. WGS-84
107(INT1383), 106(INT1382)	Tilføj / Insert			57°04,469'N 10°01,398'E 57°04,497'N 10°01,476'E 57°04,709'N 10°02,067'E 57°04,695'N 10°02,030'E (4-195/98)
008	Langerak N.-lige del.			Pos. WGS-84
107(INT1383), 106(INT1382)	Flyt			1) 57°04,57'N 10°01,68'E
	Move			2) 57°04,540'E 10°01,738'E (5-217/98)
009	Thisted Bredning og Vilsund.			Pos. WGS-84
108(INT1448), 109(INT1449)	Tilføj / Insert	(1.4-15.11)		56°56,70'N 8°39,90'E 56°53,50'N 8°44,20'E 56°50,80'N 8°36,80'E 56°50,00'N 8°38,30'E (4-197/98)
010	Roskilde Fjord.			Pos. WGS-84
118	Tilføj / Insert	(1.4-15.11)		55°41,80'N 12°00,40'E (4-189/98)

011 133(INT1333)	Drogden. Tilføj / Insert	Q.R. 	Pos. WGS-84 55°36,49'N 12°42,46'E (2-136/98)
012 133(INT1333), 132,188	Drogden Fyr. Tilføj / Insert Horn (Mo(U)30s) (occas)		Pos. WGS-84 55°32,19'N 12°42,69'E (5-207/98)
013 134(INT1334)	Fiskerihavn og Kalvebodløbet. Tilføj en bro mellem 1) og 2). Gennemsejlingshøjde 3 m. Dæmningen W for broen er etableret. "Under bygning (1995)" udtages. Skitse bringes i Søkortrettelser 2/98. <i>Insert a bridge joining 1) and 2). Vertical clearance 3 m. The dam W of the bridge has been established. Delete "Under bygning (1995)". A sketch will be published in Chart Corrections 2/98.</i>		Pos. WGS-84 1) 55°38,42'N 12°32,96'E 2) 55°38,36'N 12°33,03'E (2-135/98)
014 134(INT1334)	Langebro. Jernbanebroen (svingbro) S. for Langebro udtages. Ny broplan bringes i Søkortrettelser 2/98. <i>Delete the railway bridge (swing bridge) south of Langebro. A new bridge plan will be published in Chart Corrections 2/98.</i> Tilføj dybde / Insert depth	2,8	Pos. WGS-84 ca. 55°40,2'N 12°34,7'E 55°40,22'N 12°34,66'E 55°40,22'N 12°34,78'E (5-206/98)
015 143(INT1369)	Østbroen N. Tilføj / Insert	Målestation 	Pos. WGS-84 1) 55°21,13'N 11°03,33'E 2) 55°21,16'N 11°03,61'E 3) 55°21,19'N 11°03,78'E (4-187/98)

016 151,152	Barsø W. Ret / Amend (1.4-1.12) til/to (1.3-31.12) (1.4-1.12) til/to (1.4-15.12)		Pos. ED-50 55°07,75'N 9°32,50'E 55°07,10'N 9°32,60'E (2-139/98)
017 158(INT1376)	Børup Sande W. Havbruget på pos. 1) udtages. I området begrænset af en stiplede linie mellem 2)-5) tilføjes  . På 4) og 5) tilføjes ★Fl.Y.5s. (1.4-31.12). Delete fishfarm in 1). Insert  in area bounded by a pecked line joining 2)-5). Insert ★ Fl.Y.5s. (1.4-31.12) in 4) and 5)		Pos. WGS-84 1) ca. 55°30,6'N 9°37,9'E 2) 55°30,54'N 9°37,81'E 3) 55°30,45'N 9°38,10'E 4) 55°30,43'N 9°38,08'E 5) 55°30,52'N 9°37,78'E (4-188/98)
018 159	Barsø W Ret / Amend (1.3-1.12) til/to (1.3-31.12)		Pos. WGS-84 55°07,65'N 9°32,55'E (2-140/98)
019 170,152	Dyreborg Vig. Udtag / Delete		Pos. ED-50 55°04,35'N 10°13,50'E (2-138/98)
020 186	Wismarbucht. Tilføj / Insert		Pos. ED-50 54°04,05'N 11°25,80'E (3-161/98)
021 196	Rødbyhavn. Udvid 8,5 m området mod E til en linie mellem 1) og 2). Extend 8,5 m area eastward to a line joining 1) and 2)		Pos. WGS-84 1) 54°38,986'N 11°20,718'E 2) 54°38,32'N 11°19,90'E (2-130/98)
022 196,185,186	Kieler Bucht. Tilføj / Insert	# (12)	Pos. WGS-84 54°27,85'N 10°47,04'E (3-162/98)

023
1352

Napasoq.

Tilføj → → → → mellem 1)-3) og 1) 65°02,817'N 52°22,900'W
~~~~~ mellem 3) og 4) 2) 65°02,830'N 52°22,750'W  
Insert → → → → joining 1) -3) and 3) 65°02,800'N 52°22,458'W  
~~~~~ joining 3) and 4) 4) 65°02,802'N 52°22,700'W

Den eksisterende vandledning udta-
ges.

Delete existing water pipeline.

(5-223/98)

UDGIVELSER / PUBLICATIONS

Ajournførte optryk / Updated reprints:

Trykt / printed december 1997.

Kort / Charts 1115, 1213, 1530, 2100, 2750 og 3130

Ny udgave udkommer / New edition to be published:

Ny udgave af kort 1352, Grønlands Vestkyst, Havneplaner. 3. udgave. Kortet forventes udgivet primo marts 1998. Med udgivelsen vil tidligere udgaver af kortet blive annulleret.

New edition of chart 1352, Grønlands Vestkyst, Harbour plans. 3rd edition. The chart is scheduled for publication in the beginning of March 1998. On publication former editions of the chart will be cancelled.

RETTELSER TIL SØKORT 1998
Corrections to Charts 1998

| Kort nr.
Chart No. | Søkortrettelser nr.
Chart Corrections No. | Kort nr.
Chart No. | Søkortrettelser nr.
Chart Corrections No. |
|-----------------------|--|-----------------------|--|
| <i>Danske:</i> | | 143 | 1 |
| 92 | 1 | 151 | 1 |
| 93 | 1 | 152 | 1 |
| 100 | 1 | 158 | 1 |
| 101 | 1 | 159 | 1 |
| 105 | 1 | 170 | 1 |
| 106 | 1 | 185 | 1 |
| 107 | 1 | 186 | 1 |
| 108 | 1 | 188 | 1 |
| 109 | 1 | 196 | 1 |
| 118 | 1 | | |
| 132 | 1 | <i>Grønlandske</i> | |
| 133 | 1 | 1352 | 1 |
| 134 | 1 | | |

| Omsætningstabel mellem decimaler af minutter og sekunder | | | | | |
|--|-------|-------|-------|-------|-------|
| 0,01' | 0,6" | 0,34' | 20,4" | 0,67' | 40,2" |
| 0,02' | 1,2" | 0,35' | 21,0" | 0,68' | 40,8" |
| 0,03' | 1,8" | 0,36' | 21,6" | 0,69' | 41,4" |
| 0,04' | 2,4" | 0,37' | 22,2" | 0,70' | 42,0" |
| 0,05' | 3,0" | 0,38' | 22,8" | 0,71' | 42,6" |
| 0,06' | 3,6" | 0,39' | 23,4" | 0,72' | 43,2" |
| 0,07' | 4,2" | 0,40' | 24,0" | 0,73' | 43,8" |
| 0,08' | 4,8" | 0,41' | 24,6" | 0,74' | 44,4" |
| 0,09' | 5,4" | 0,42' | 25,2" | 0,75' | 45,0" |
| 0,10' | 6,0" | 0,43' | 25,8" | 0,76' | 45,6" |
| 0,11' | 6,6" | 0,44' | 26,4" | 0,77' | 46,2" |
| 0,12' | 7,2" | 0,45' | 27,0" | 0,78' | 46,8" |
| 0,13' | 7,8" | 0,46' | 27,6" | 0,79' | 47,4" |
| 0,14' | 8,4" | 0,47' | 28,2" | 0,80' | 48,0" |
| 0,15' | 9,0" | 0,48' | 28,8" | 0,81' | 48,6" |
| 0,16' | 9,6" | 0,49' | 29,4" | 0,82' | 49,2" |
| 0,17' | 10,2" | 0,50' | 30,0" | 0,83' | 49,8" |
| 0,18' | 10,8" | 0,51' | 30,6" | 0,84' | 50,4" |
| 0,19' | 11,4" | 0,52' | 31,2" | 0,85' | 51,0" |
| 0,20' | 12,0" | 0,53' | 31,8" | 0,86' | 51,6" |
| 0,21' | 12,6" | 0,54' | 32,4" | 0,87' | 52,2" |
| 0,22' | 13,2" | 0,55' | 33,0" | 0,88' | 52,8" |
| 0,23' | 13,8" | 0,56' | 33,6" | 0,89' | 53,4" |
| 0,24' | 14,4" | 0,57' | 34,2" | 0,90' | 54,0" |
| 0,25' | 15,0" | 0,58' | 34,8" | 0,91' | 54,6" |
| 0,26' | 15,6" | 0,59' | 35,4" | 0,92' | 55,2" |
| 0,27' | 16,2" | 0,60' | 36,0" | 0,93' | 55,8" |
| 0,28' | 16,8" | 0,61' | 36,6" | 0,94' | 56,4" |
| 0,29' | 17,4" | 0,62' | 37,2" | 0,95' | 57,0" |
| 0,30' | 18,0" | 0,63' | 37,8" | 0,96' | 57,6" |
| 0,31' | 18,6" | 0,64' | 38,4" | 0,97' | 58,2" |
| 0,32' | 19,2" | 0,65' | 39,0" | 0,98' | 58,8" |
| 0,33' | 19,8" | 0,66' | 39,6" | 0,99' | 59,4" |

SØKORT OG PUBLIKATIONER

Officielle danske søkort og nautiske publikationer over danske, færøske og grønlandske farvande udgives af Kort & Matrikelstyrelsen og kan købes her samt hos forhandlere af søkort m. v. og deres eventuelle underforhandlere.

Ajournførte optryk af søkortene over de danske farvande udgives en gang om året. For grønlandske og færøske søkorts vedkommende genoptrykkes disse normalt med intervaller på maksimalt 5 henholdsvis 2 år. Ajournførte optryk annullerer ikke tidligere tryk af samme udgave, men af hensyn til det løbende rettelsesarbejde tilrådes det brugere at rekvirere de ajournførte optryk. Ved større ændringer af kortene udsendes disse i en ny udgave, der annullerer den tidligere. Gældende fremgår af "Indeks over danske søkort".

Oplysninger om fejl og mangler i søkort og nautiske publikationer modtages med tak.

Da ajournførte kort kan være afgørende for en sikker sejlads, anbefales det brugerne at holde dem rettede og altid kun benytte seneste udgaver.

Opmærksomheden henledes i denne forbindelse på, at rettelser til søkortene efter udgivelsen fra Kort & Matrikelstyrelsen, må udføres af brugeren selv. Kortene er ved udgivelsen rettet til og med det E. f. S. nr., der er anført i kortets nederste venstre hjørne.

VEDLIGEHOJDELSE

Alle væsentlige ændringer eller nyheder af betydning for den søfarende meddeles ugentlig i "Efterretninger for Søfarende" (E.f.S.). En del af disse meddelelser kan have betydning for søkort og bøggers indhold og bør derfor tilføjes disse som rettelser eller som bemærkninger.

Kort & Matrikelstyrelsen udsender i begyndelsen af hver måned "Søkortrettelser", der beskriver de rettelser, som er nødvendige for vedligeholdelse af søkortene og publikationerne "Den danske Havnelods", Regionale Havnelodser og "Waypoints i danske farvande".

"Søkortrettelser" indeholder også en oversigt over hvilke kort, der har været rettelser til samt de numre af "Søkortrettelser", hvori rettelserne er beskrevet.

Meddelelser om udsendelse af nye udgaver, ajournførte optryk og nye kort m.v. bringes foruden i E.f.S. også i "Søkortrettelser".

"Søkortrettelser" og E.f.S. vil være fremlagt hos de autoriserede forhandlere.

Abonnement på "Søkortrettelser" kan tegnes for et kalenderår ved henvendelse til:

Kort & Matrikelstyrelsen
Detailhandelskontoret
Rentemestervej 8
2400 København NV

Telefon: 35 87 50 50 lokal 5304
Telefax: 35 87 50 68

Abonnement for levering af 12 numre i 1998 koster kun 80,- kr. inkl. moms.

Tegning af abonnement giver ret til at få tilsendt de i abonnementsperioden tidligere udgivne "Søkortrettelser". Abonnenter vil ved årets udløb modtage giroindbetalingskort for ny abonnementsperiode.

"Søkortrettelser", der tillige udsendes som bilag til E.f.S., forhandles ikke i løssalg.

Blank

Den danske Havnelods

Rettelser for januar 1998 (ugerne 1-5)

Side 87 - EBELTOFT

Den i Søkortrettelser 12/97 lovede nye plan over havnen bringes i Søkortrettelser for februar 1998.

Side 112 - FEMØ

Planen udgår og erstattes af planen side 11.
(KMS, 20. januar 1998)

Side 116 - FREDERICIA

Afsnittet "Advarsel" udgår og erstattes af:
Advarsel. Ved besejling af Fredericia Vesthavn henledes de søfarendes opmærksomhed på, at ind- og uddokning af skibe på tværs af indsejlingen forekommer, også uden for normal arbejdstid.

(Fredericia Havn, 7. februar 1998)

Side 180 - HANSTHOLM

Bassin 1 er ombygget som vist på ny plan side 11.
(5-219/98)

Side 263 - KERTEMINDE

Afsnit Besejling udgår og erstattes af:
Besejling. Havnen kan besejles både dag og nat. I den inderste nordlige del af havnen er der ved Fjord & Bæltcenteret over en ca. 80 m lang kajstrækning etableret 2 åbninger i kajvæggen. Bag åbningerne, som er afspærret med wirer med orange kugler, er placeret et bassin til marsvin. Fortøjning ved de udspændte wirer og den mellemliggende kajstrækning er forbudt. Skibsfarten anmodes om at vise hensyn ved passage.

(3-168/98)

Side 295 - KØBENHAVN

Afsnittet "Gennemsejlingsbredde og frie gennemsejlingshøjde af broer i havnen."

-Jernbanebro.... 35,0 m 1,5 m udtages.

Efter Sjællandsbroen tilføjes:

Jernbanebro..... 17 m 3,0 m.

(2-135/98 og 5-206/98)

Side 302

Afsnittet "Fra Langebro Jernbanebro"

(8 linier) udtages. (5-206/98)

Side 419 - RØDBYHAVN

Planen:

1) 54°39,02'N 11°20,79'E

2) 54°38,70'N 11°19,39'E, ramme

8,5 m -området udvides mod E til en linie mellem pos. 1) og 2). (2-130/98)

Havnelodsen Sundet

Rettelser for januar 1998 (ugerne 1-5)

Side 65 - KØBENHAVN

Afsnittet "Gennemsejlingsbredde og frie gennemsejlingshøjde af broer i havnen."

-Jernbanebro..... 35,0 m 1,5 m udtages.

Efter Sjællandsbroen tilføjes:

Jernbanebro..... 17 m 3,0 m.

(2-135/98 og 5-206/98)

Side 75

Afsnittet "Fra Langebro Jernbanebro"

(4 linier) udtages. (5-206/98)

Blank

