



SØKORTRETTELSE







CHART CORRECTIONS






November/November 1998 (ugerne/weeks 45-48) **11/98**

© Kort & Matrikelstyrelsen
ISSN 0905-1481

Løbenr. / Serial No.

Kort / Chart

<p>242 61, 94(INT1411)</p>	<p>Søren Bovbjergs Knob W Flyt fra 1) til 2) <i>Move from 1) to 2)</i></p>		<p>Pos. WGS-84 1) 55°32,19'N 7°56,27'E 2) 55°32,24'N 7°56,22'E (45-1060/98)</p>
<p>243 82</p>	<p>Fleserne Fyr SW Flyt fra 1) til 2) <i>Move from 1) to 2)</i></p>	<p>Fl(5)Y.20s </p>	<p>1) 62°03,40'N 6°45,53'W 2) 62°03,48'N 6°45,52'W (46-1086/98)</p>
<p>244 101(INT1301), 100, 92(INT1300)</p>	<p>Skagen N og E Udtag / Delete Tilføj / Insert</p>	<p> Skagen 1  Skagen 2 </p>	<p>Pos. WGS-84 ca. 57°47,0'N 10°43,7'E ca. 57°47,1'N 10°37,7'E ca. 57°44,0'N 10°45,0'E (46-1076/98)</p>
<p>245 101(INT1301), 102(INT1302), 100</p>	<p>Anholt E Tilføj med dybde 23 m <i>Insert with depth 23 m</i></p>	<p> <i>Wk</i></p>	<p>Pos. WGS-84 56°46,001'N 11°59,890'E (48-1129/98)</p>

246 108(INT1448), plan	Thyborøn Havn Udtag / Delete		Pos. WGS-84 56°41,83'N 8°13,39'E 56°41,77'N 8°13,30'E
	Tilføj / Insert	• G	56°41,778'N 8°13,293'E 56°41,826'N 8°13,379'E
	Tilføj et kabel fra hver af pælene til nærmeste land. <i>Insert a cable from each of the poles to nearest land</i>		(46-1080/98)
247 108(INT1448), plan	Thyborøn Havn Udtag med dybde 3,5 m Delete with depth 3,5 m Tilføj med dybde 4,0 m Insert with depth 4,0 m	 Obstn  Obstn	Pos. WGS-84 56°41,216'N 8°14,101'E 56°41,207'N 8°14,112'E (47-1107/98)
248 114(INT1377), 102(INT1302)	Æbelø Fyr Ret / Amend til / to	Fl(3)20s 20m 11M Fl.15s 20m 14M	Pos. WGS-84 55°38,76'N 10°09,78'E (45-1049/98)
249 124, 101(INT1301), 102(INT1302), 100	Rute T. Lystønde No. 6 Udtag / Delete	(3 cm)	Pos. WGS-84 56°45,37'N 11°52,90'E (45-1050/98)
250 124, 101(INT1301), 102(INT1302), 100	Østerrev S Tilføj med dybde 20 m Insert with depth 20 m	 Wk	Pos. WGS-84 56°43,55'N 11°46,16'E (46-1075/98)
251 131(INT1331), 102(INT1302)	Lous Flak SE Tilføj ved lystønden Insert at the light-buoy	Racon(G) 	Pos. WGS-84 55°48,77'N 12°42,73'E (48-1114/98)

252 **Drogden Fyr S** Pos. WGS-84
 133(INT1333), Flyt fra 1) til 2) 1) 55°32,13'N 12°42,60'E
 132(INT1332) Move from 1) to 2) 2) 55°32,13'N 12°42,70'E
 (46-1068/98)




253 **Drogden. Peberholm NW** Pos. WGS-84
 133(INT1333), Tilføj mellem 1) og 2) 1) 55°36,88'N 12°42,03'E
 132(INT1332) Insert joining 1) and 2) 2) 55°36,55'N 12°42,96'E


Tilføj / Insert



55°36,85'N 12°42,12'E
 55°36,82'N 12°42,22'E
 55°36,78'N 12°42,33'E
 55°36,74'N 12°42,44'E
 55°36,70'N 12°42,55'E
 55°36,67'N 12°42,66'E

Målestation 

55°36,76'N 12°42,37'E

VTS 


55°36,36'N 12°42,69'E

Udtag tidligere begrænsningslinie
 med tilhørende afmærkning N for en
 linie mellem 1) og 2)
 Delete former limit with associated
 buoys N of a line joining 1) and 2)






(47-1096/98)


254 **Flintrännan** Pos. WGS-84
 133(INT1333), Erstat / Replace 55°36,892'N 12°53,338'E
 132(INT1332) med / by Fl.R.3s  (47-1097/98)



255 **Flintrännan** Pos. WGS-84
 133(INT1333), Flyt fra 1) til 2) 1) 55°36,628'N 12°52,369'E
 132(INT1332) Move from 1) to 2) Fl(2)G.6s  2) 55°36,646'N 12°52,435'E
 (48-1117/98)

256 **Nygrund N** Pos. WGS-84
 143(INT1369), Erstat lystønden med 55°19,40'N 11°05,00'E
 141(INT1370) Replace the light-buoy by  (45-1045/98)

257 143(INT1369)	Halsskov SW Udtag / Delete	Fl(4)Y.10s 	Pos. WGS-84 55°20,11'N 11°04,63'E
			55°20,14'N 11°04,85'E 55°20,21'N 11°05,02'E 55°20,27'N 11°05,19'E
			55°20,34'N 11°05,35'E
			55°20,38'N 11°05,29'E (48-1123/98)
258 157	Trelde Næs Tilføj ved fyret / Insert at the light Iso. WRG.2s 26m 8-6M		Pos. WGS-84 ca. 55° 37,5'N 9°51,5'E
	Tilføj / Insert		55°40,84'N 9°44,79'E
	Tilføj dybde / Insert depth	3,6	55°39,22'N 9°45,25'E
	Udtag dybde / Delete depth	2,8	(47-1099/98)
259 162	Bogø S Udtag havbruget Delete the marine farm		Pos. WGS-84 ca. 54°54,4'N 12°03,9'E (48-1118/98)
260 186,187	Warnemünde N Flyt lossepladsen med tilhørende af- mærkning på 1) N- over, således at den nu er begrænset af en linie mel- lem 2)-5) <i>Move the area (Losseplads) with as- sociated buoyage in 1) northward, thus the area now is bounded by a line joining 2)-5)</i>		Pos. ED-50 1) ca. 54°18,1'N 12°07,3'E 2) 54°18,51'N 12°06,50'E 3) 54°18,51'N 12°08,06'E 4) 54°18,24'N 12°08,06'E 5) 54°18,24'N 12°06,50'E (47-1095/98)

261 188,180	Rügen NE Ret det militære øvelsesområde til at være begrænset af en linie gennem 1)-9). <i>Amend the "Militært øvelsesområde" to be bounded by a line joining 1)-9)</i>	Pos. WGS-84 1) 54°40,0'N 13°57,5'E 2) 54°40,0'N 14°20,0'E 3) 54°22,0'N 14°17,3'E, ramme kort 188 4) 54°22,0'N 14°08,0'E, ramme kort 188 5) 54°20,0'N 14°17,0'E 6) 54°20,0'N 14°08,0'E 7) 54°27,0'N 14°08,0'E 8) 54°27,0'N 14°00,0'E 9) 54°37,8'N 13°51,5'E (47-1093/98)
262 188	Rügen N Tilføj / <i>Insert</i> Fl(5)Y.20s  ODAS	Pos. WGS-84 54°49,01'N 13°22,01'E (47-1094/98)
263 1103	NW for Christian IV Ø Ret topbetegnelsen for båken til en rød cylinder <i>Amend the topmark for the beacon to a red cylinder</i>	60°10,35'N 44°07,25'W (46-1085/98)

UDGIVELSER / PUBLICATIONS

Ajourførte / Updated reprints

Trykt oktober 1998 / *Printed October 1998*

Kort / *Charts*. 1152, 1161, 1167, 1335, 1350, 1351 og 1414

WAYPOINTS i danske farvande 1998

Rettelser:

Side 57

WP 17 Nygrund NW. Fyrkarakteren Q udtages

RETTELSER TIL SØKORT 1998

Corrections to Charts 1998

Kort nr. <i>Chart No.</i>	Søkortrettelser nr. <i>Chart Corrections No.</i>	Kort nr. <i>Chart No.</i>	Søkortrettelser nr. <i>Chart Corrections No.</i>
Danske		180	2,5,9,11
<i>Danish</i>		185	1,2,3,6,7,8,10
60	2,3,4,5,7,9,10	186	2,3,5,6,7,8,9,10,11
61	3,9,11	187	2,3,4,5,6,7,8,9,10,11
92	1,2,3,5,6,10,11	188	3,4,5,6,7,8,9,10,11
93	3,4,5,6,7,9	189	2,7,9
94	2,3,9,11	190	7,8
95	3,5,8	191	2,3,9
99	5,7	196	1,2,3,7,8,10
100	3,5,6,8,10,11		
101	1,2,3,5,6,8,9,10,11	Færøske	
102	2,6,8,10,11	<i>Faroese</i>	
105	3,8	81	2,3,9
106	1,2	82	2,3,9,11
107	1,2,8	83	3
108	1,4,5,6,7,11		
109	1,2	Grønlandske	
111	5	<i>Greenlandic</i>	
112	6,8,9,10	1103	10,11
113	9	1115	10
114	4,9,10,11	1116	9
115	9	1117	9,10
116	7,10	1118	9
118	1,2	1146	9
124	9,11	1166	9
128	6,8	1167	10
129	1,2,8	1200	4
131	3,5,9,11	1210	9
132	10,11	1212	4
133	10,11	1213	4
134	1,2,4,6,9,10	1231	4
141	5,6,8,9,10,11	1400	9
142	8,9	1410	9
143	1,5,6,7,8,9,10,11	1413	9
145	6	1415	9
151	5,6,9	1450	9
152	4,5	1461	9
157	4,9,11	1500	4
158	1,9	1510	4
159	1,5	2000	2,9
160	5,9	2100	10
161	3,5,9	2130	10
162	3,9,11	2200	4
163	9	2400	9
164	8	2500	9

Havnelodserne

Rettelser for oktober og november 1998 (ugerne 41-48)

Den danske Havnelods

Side 278 - KORSØR

Båkerne, der er overet i pejling 077°, udtages. (41-954/98)

Side 285 - KYNDBYVÆRKET

De 2 grønne spidstønder på S.-grænsen af 7,2 m området udtages.

Side 286

Afsnittet "Afmærkning" udgår. (44-1025/98)

Side 439 - SKAGEN

Efter 2. afsnit i afsnittet "Besejling" tilføjes:
Vestre Bassin må ikke besejles af skibe hvis højeste del er mere end 27 m over vandoverfladen. (45-1051/98)

Side 505 - THYBORØN

- 1) 56°41,86'N 8°13,47'E
- 2) 56°41,81'N 8°12,38'E
- 3) 56°41,862'N 8°13,459'E
- 4) 56°41,814'N 8°13,373'E

Den grønne spidstønde på pos. 1) og 2) udtages. På pos. 3) og 4) tilføjes en grøn pæl. Tilføj et kabel fra hver af pælene til nærmeste land. (46-1080/98)

Havnelodsen Smålandsfarvandet og Østersøen

Side 84 - KORSØR

Båkerne, der er overet i pejling 077°, udtages. (41-955/98)

Søkortrettelser / *Chart Corretions*
på Internet
<http://www.kms.dk>

"Søkortrettelser" indeholder de officielle rettelselser til danske, grønlandske og færøske søkort, de danske søsportskort samt "Den danske Havnelods", de regionale havnelodser og "Waypoints i danske farvande". "Søkortrettelser", der udkommer månedlig, fås kun i abonnement og udsendes desuden som bilag til Efterretninger for Søfarende (E.f.S.). Ved henvisninger til flere søkort i forskellig målestok nævnes kortet i største skala først og rettelsen er beskrevet, som den bør udføres i dette kort. Oplysningerne i parentes efter rettelselserne refererer til E.f.S. (nr.-løbenr./år) eller anden kilde. Abonnement på "Søkortrettelser" kan tegnes for et kalenderår ved henvendelse til: Kort & Matrikelstyrelsen, Detailhandelskontoret, Rentemestervej 8, 2400 København NV, Telefon: 35 87 50 50 lokal 5304, Telefax: 35 87 50 68, E- mail: kms@kms.dk Pris for levering af 12 numre i 1998 kr. 80,- inkl. moms.

"Chart Corrections" contain the official corrections to the Danish, the Greenlandic and the Faeroese charts and the Danish pleasure craft chart series. "Chart Corrections" are only available as a subscription. Furthermore, they are annexed "Efterretninger for Søfarende" (Danish N. t. M.). When referring to several charts of different scales, the largest scale chart is mentioned first, and instructions for the correction of this chart are given. The figures in the brackets after the corrections refer to Danish N.t.M. (No/serial No/year) or other source. For orders or enquiries about subscription please contact: Kort & Matrikelstyrelsen, Retail Business Department, Rentemestervej 8, 2400 København NV. Tel.: + 45 35 87 50 50, ext. 5304, Fax: + 45 35 87 50 68. E- mail: kms@kms.dk Price for 12 months' subscription DKK 80,- .

© Kort & Matrikelstyrelsen 1998

Gengivelse er tilladt med tydelig kildeangivelse. Havneplaner mærket "© Kort & Matrikelstyrelsen" må ikke gengives eller reproduceres medmindre der foreligger skriftlig tilladelse hertil.