



SØKORTRETTELSE

CHART CORRECTIONS




Oktober/October 1998 (ugerne/weeks 41-44)











10/98



© Kort & Matrikelstyrelsen
ISSN 0905-1481





Løbenr. / Serial No.


Kort / Chart



- | | | | |
|--------------------------|--|---|--|
| <p>217
60</p> | <p>Vadehavet
Tilføj / Insert</p> | <p> Fl(5)Y.20s
Målestation</p> | <p>Pos. WGS-84
55°14,19'N 8°32,95'E
55°06,35'N 8°35,10'E
54°58,36'N 8°35,39'E
(42-990/98)</p> |
| <p>218
60</p> | <p>Lister Ley. Sylt E.-kyst
Området på pos. 1) er nu begrænset af en linie mellem pos. 2)-9).
<i>The area in pos. 1) is now limited by a line joining 2)-9)</i></p> | | <p>Pos. WGS-84
1) ca. 54°59,5'N 8°23,1'E
2) 54°59,89'N 8°23,31'E
3) 54°59,68'N 8°22,92'E
4) 54°59,50'N 8°22,61'E
5) 54°59,26'N 8°22,51'E
6) 54°59,23'N 8°22,66'E
7) 54°59,39'N 8°22,73'E
8) 54°59,64'N 8°23,16'E
9) 54°59,81'N 8°23,41'E
(42-991/98)</p> |
| <p>219
60</p> | <p>Højer Dyb
Flyt fra 1) til 2)
<i>Move from 1) to 2)</i></p> <p>Flyt fra 3) til 4)
<i>Move from 3) to 4)</i></p> | <p> No 2</p> <p> No 4</p> | <p>Pos. WGS-84
1) ca. 55°02,7'N 8°29,1'E
2) 55°02,70'N 8°29,62'E</p> <p>3) ca. 55°02,0'N 8°29,3'E
4) 55°01,98'N 8°29,76'E
(43-1015/98)</p> |






220 92(INT1300)	Väcker Fyr Ret / Amend til / to	9-6M 8-4M	ca. 58°42,8'N 11°09,8'E (43-1011/98)
221 101(INT1301)	Vesterø Havn NNW Flyt fra 1) til 2) Move from 1) to 2)		Pos. WGS-84 1) 55°19,25'N 10°54,70'E 2) 57°19,13'N 10°54,96'E (42-985/98)
222 112(INT1380), 102(INT1302), 100	Lindholm Dyb Erstat lystønden med Replace the light-buoy by		Pos. WGS-84 55°56,23'N 10°44,01'E
	Erstat lystønden med Replace the light-buoy by		55°57,02'N 10°43,58'E
	Udtag / Delete		55°58,13'N 10°41,96'E
			55°57,05'N 10°42,98'E
			55°56,78'N 10°43,43'E
	Flyt fra 1) til 2) Move from 1) to 2)		1) 55°58,89'N 10°43,33'E 2) 55°58,70'N 10°43,23'E (41-964/98)
223 112(INT1380)	Tunø Knob Tilføj i området Insert in the area Udtag / Delete "Forbudt område"	  	ca. 55°57,8'N 10°21,8'E (37-860/98)


224 **Århus Havn** Pos. WGS-84
 112(INT1380) Tilføj "Under construction (1998)" i 1) 56°08,53'N 10°14,10'E
 området begrænset af en linie mellem 2) 56°08,49'N 10°14,11'E
 1)-7). 3) 56°08,77'N 10°14,79'E
 Insert "Under construction (1998)" 4) 56°09,00'N 10°15,45'E
 in the area limited by a line joining 5) 56°09,26'N 10°15,20'E
 1)-7). 6) 56°09,38'N 10°15,00'E
 Tilføj på / Insert in 2), 3), 4)  7) 56°08,95'N 10°13,86'E
 Tilføj på / Insert in 5)  Fl(4)Y.10s
 Søkortrettelser 9/98 pkt. 189 udgår. Fl.R.5s
 Chart Correction 9/98 No 189 is
 cancelled. (44-1031/98)

225 **Hov Løb** Pos. WGS-84
 112(INT1380), Flyt til / Move to  55°54,18'N 10°16,23'E
 114(INT1377)  55°53,94'N 10°16,31'E
 55°54,65'N 10°16,08'E
 55°54,17'N 10°16,10'E
 55°53,88'N 10°16,18'E
 55°53,66'N 10°16,33'E
 (44-1030/98)

226 **Æbelø - Fyn N.-kyst** Pos. WGS-84
 114(INT1377) Tilføj mellem 1) - 3) 1) 55°36,29'N 10°11,00'E
 Insert joining 1) - 3)  2) 55°35,80'N 10°11,02'E
 3) 55°35,65'N 10°11,35'E
 (44-1029/98)

227 **Yderbredning og Kyndbyværkets** Pos. WGS-84
 116 **Havn**  55°51,25'N 11°52,17'E
 Udtag / Delete  ca. 55°48,54'N 11°52,66'E
 ca. 55°48,55'N 11°52,76'E
 Rettelsen er udført i sidste
 optryk (januar 98).
 The correction has been carried out
 in the latest reprint (January 98).
 (44-1025/98)

228 133(INT1333), 132(INT1332)	Malmø NW Udtag / Delete		ca. 55°41,1'N 12°55,4'E (43-1003/98)
229 133(INT1333), 132(INT1333)	Sjollen Ret / Amend til / to	Q(3)10s VQ(3)5s	Pos. WGS-84 55°40,11'N 12°55,25'E (44-1023/98)
230 134(INT1334)	Gasværkshavnen Tilføj "Under opfyldning (1998)" i bassinet S for en linie mellem 1) og 2) Add "Under opfyldning (1998)" in the basin S of a line joining 1) and 2)		Pos. WGS-84 1) 55°39,80'N 12°33,75'E 2) 55°39,75'N 12°33,84'E (43-1001/98)
231 143(INT1369)	Østerrenden Udtag / Delete	 Målestation	Pos. WGS-84 55°21,13'N 11°03,33'E 55°21,16'N 11°03,61'E 55°21,19'N 11°03,78'E (41-953/98)
232 143(INT1369), 141(INT1370)	Knudshoved Færgehavn Udtag / Delete	F.R. F.R. Fl.R.3s Fl.G.3s	Pos. WGS-84 55°17,70'N 10°50,42'E 55°17,73'N 10°50,72'E 55°17,75'N 10°51,29'E 55°17,83'N 10°51,21'E
	Ret / Amend til / to	2FR ≠ 258° Bns ≠ 258°	ca. 55°18,0'N 10°52,7'E (41-955/98)
233 143(INT1369), 141(INT1370)	Halsskov SW og S Udtag / Delete	 Fl.R.3s  	Pos. WGS-84 55°20,40'N 11°05,49'E 55°20,06'N 11°04,64'E 55°19,98'N 11°06,33'E (42-979/98)

234 143(INT1369)	Knudshoved Færgehavn Udtag / <i>Delete</i> ◦ Målestationer Udtag mellem 1) og 3) <i>Delete joining 1) and 3)</i> ~~~~~	Pos. WGS-84 1) 55°17,95'N 10°51,76'E 2) 55°17,86'N 10°51,29'E 3) 55°17,83'N 10°51,21'E (42-980/98)
235 185,186	Heiligenhafen Fyr Ret sektorer som følger: <i>Amend sectors as follows:</i> G 100,0° - 206,0° W 206,0° - 212,2° R 212,2° - 250,0°	ca. 54°22,0'N 11°01,3'E (44-1020/98)
236 186,187	Kadetrenden N Justeret pos. for 14,3 m- vraget <i>Adjusted pos. of the 14,3 m wreck</i>	Pos. ED-50 54°43,09'N 12°24,67'E (43-944/98)
237 188	Kadetrenden N Justeret pos. for 14,3 m- vraget <i>Adjusted pos. of the 14,3 m wreck</i>	Pos. WGS-84 54°43,05'N 12°24,60'E (43-994/98)
238 196,185,186	Indsejlingen til Heiligenhafen  Flyt til / <i>Move to</i> Q(3)10s	Pos. WGS-84 54°22,88'N 11°01,96'E (44-1021/98)
239 1115	Igaliko SE Tilføj dybde / <i>Insert depth</i> 0,8 3,8	60°59,03'N 45°23,42'W 60°59,12'N 45°24,55'W (44-1035/98)
240 1167,1117	Ikerasagssuaq Tilføj dybde / <i>Insert depth</i> 2,9	60°48,15'N 47°43,90'W (41-975/98)

241 **Prins Christian Sund E**
2130,1103, Ret/Amend Fl.WRG.3s. 90m 15-11M 60°03,57'N 43°09,68'W
2100 til / to Fl.WRG.5s. 90m 15-12M
(41-972/98)

UDGIVELSER / PUBLICATIONS

Nye udgaver / New editions

Ny udgave af kort 132 (INT 1332), Sundet S-lige del. 11. udgave, oktober 1998. 1:75 000.
New edition of chart 132 (INT 1332), Sundet S-lige del. 11th edition, October 1998.
1:75 000.

Ny udgave af kort 133 (INT 1333), Sundet midterste del. 6. udgave, oktober 1998.
1:50 000.
New edition of chart 133 (INT 1333), Sundet midterste del. 6th edition, October 1998.
1:50 000.

Tidligere udgaver af kort 132 og 133 samt søsportskortserie E er annulleret.
Former editions of chart 132 and 133 and pleasure craft chart series E are cancelled.


Ajournførte optryk / Updated reprints


Trykt oktober 1998 / *Printed October 1998:*
Kort / *Charts.* 100, 102 (INT 1302)

WAYPOINTS i danske farvande 1998

Rettelser:

Side 31
WP 28 Vejrø Flak W. Positionen rettes til: 55°58,70'N 10°43,23'E

WP 35 Afmærkningen ændres til:  *n*

WP 38 Afmærkningen ændres til:  *o*

Havnelodserne

Rettelser til Havnelodserne jævnfør E.f.S. nr. 41/995 og 44/1025 1998 bringes i
Søkortrettelser 11/98.

RETTELSER TIL SØKORT 1998

Corrections to Charts 1998

Kort nr. <i>Chart No.</i>	Søkortrettelser nr. <i>Chart Corrections No.</i>	Kort nr. <i>Chart No.</i>	Søkortrettelser nr. <i>Chart Corrections No.</i>
Danske <i>Danish</i>		180	2,5,9
60	2,3,4,5,7,9,10	185	1,2,3,6,7,8,10
61	3,9	186	2,3,5,6,7,8,9,10
92	1,2,3,5,6,10	187	2,3,4,5,6,7,8,9,10
93	3,4,5,6,7,9	188	3,4,5,6,7,8,9,10
94	2,3,9	189	2,7,9
95	3,5,8	190	7,8
99	5,7	191	2,3,9
100	3,5,6,8,10	196	1,2,3,7,8,10
101	1,2,3,5,6,8,9,10	Færøske	
102	2,6,8,10	<i>Faroese</i>	
105	3,8	81	2,3,9
106	1,2	82	2,3,9
107	1,2,8	83	3
108	1,4,5,6,7	Grønlandske	
109	1,2	<i>Greenlandic</i>	
111	5	1103	10
112	6,8,9,10	1115	10
113	9	1116	9
114	4,9,10	1117	9,10
115	9	1118	9
116	7,10	1146	9
118	1,2	1166	9
124	9	1167	10
128	6,8	1200	4
129	1,2,8	1210	9
131	3,5,9	1212	4
132	10	1213	4
133	10	1231	4
134	1,2,4,6,9,10	1400	9
141	5,6,8,9,10	1410	9
142	8,9	1413	9
143	1,5,6,7,8,9,10	1415	9
145	6	1450	9
151	5,6,9	1461	9
152	4,5	1500	4
157	4,9	1510	4
158	1,9	2000	2,9
159	1,5	2100	10
160	5,9	2130	10
161	3,5,9	2200	4
162	3,9	2400	9
163	9	2500	9
164	8		

Søkortrettelser / *Chart Corretions*
på Internet
<http://www.kms.dk>

"Søkortrettelser" indeholder de officielle rettelser til danske, grønlandske og færøske søkort, de danske søsportskort samt "Den danske Havnelods", de regionale havnelodser og "Waypoints i danske farvande". "Søkortrettelser", der udkommer månedlig, fås kun i abonnement og udsendes desuden som bilag til Efterretninger for Søfarende (E.f.S.). Ved henvisninger til flere søkort i forskellig målestok nævnes kortet i største skala først og rettelserne er beskrevet, som den bør udføres i dette kort. Oplysningerne i parentes efter rettelserne refererer til E.f.S. (nr.-løbenr./år) eller anden kilde. Abonnement på "Søkortrettelser" kan tegnes for et kalenderår ved henvendelse til: Kort & Matrikelstyrelsen, Detailhandelskontoret, Rentemestervej 8, 2400 København NV, Telefon: 35 87 50 50 lokal 5304, Telefax: 35 87 50 68. E- mail: kms@kms.dk Pris for levering af 12 numre i 1998 kr. 80,- inkl. moms.

"Chart Corrections" contain the official corrections to the Danish, the Greenlandic and the Faeroese charts and the Danish pleasure craft chart series. "Chart Corrections" are only available as a subscription. Furthermore, they are annexed "Efterretninger for Søfarende" (Danish N. t. M.). When referring to several charts of different scales, the largest scale chart is mentioned first, and instructions for the correction of this chart are given. The figures in the brackets after the corrections refer to Danish N.t.M. (No/serial No/year) or other source. For orders or enquiries about subscription please contact: Kort & Matrikelstyrelsen, Retail Business Department, Rentemestervej 8, 2400 København NV. Tel.: + 45 35 87 50 50, ext. 5304, Fax: + 45 35 87 50 68. E- mail: kms@kms.dk Price for 12 months' subscription DKK 80,- .

© Kort & Matrikelstyrelsen 1998

Gengivelse er tilladt med tydelig kildeangivelse. Havneplaner mærket "© Kort & Matrikelstyrelsen" må ikke gengives eller reproducere medmindre der foreligger skriftlig tilladelse hertil.