



SØKORTRETTELSE

DANISH CHART CORRECTIONS

47
2021

Rettelse nr. / Correction no. 502 - 526

Kort / Chart	Rettelse nr. / Correction no.	Kort / Chart	Rettelse nr. / Correction no.
93 (INT 1044)	502	1146	515
103 (INT 1303)	503	1300	516, 517
104	504	1400	518
109 (INT 1449)	505	1700	519
131 (INT 1331)	506	1710	520
133 (INT 1333)	507	2650	521
134 (INT 1334)	508, 509	2701	522
189 (INT 1336)	510	2702	523, 524
196	511	2801	525
1103	512, 513	3100	526
1115	514		

Søkortrettelser / Danish Chart Corrections

på / via
www.gst.dk

Søkortrettelser indeholder de officielle rettelser til danske og grønlandske søkort.
Oplysningerne i parentes efter rettelserne refererer til EFS (nr./løbenr. år) eller anden kilde.
Chart Corrections contains the official corrections to Danish and Greenland charts.
The figures in brackets after the corrections refer to EFS (no./serial no. year) or other source.

Ophavsret








Geodatastyrelsen har ophavsret til sine søkort, havneplaner og nautiske publikationer. Geodatastyrelsens ophavsret omfatter også enhver rettelse af dette materiale som angivet i nærværende publikation.
Ophavsretten omfatter enhver hel eller delvis gengivelse af materialet, herunder ved kopiering og tilgængeliggørelse i oprindelig eller ændret form.
Rettelserne i nærværende publikation må benyttes af den enkelte sejler/navigatør med henblik på opdatering/rettelse af vedkommendes retmæssige eksemplarer af søkort, havneplaner og nautiske publikationer fra Geodatastyrelsen.
Al øvrig benyttelse af rettelserne i nærværende publikation kræver en forudgående skriftlig tilladelse fra Geodatastyrelsen. Anmodning herom sendes til gst@gst.dk.



Copyright


All nautical charts, harbour charts and nautical publications published by the Danish Geodata Agency are protected by copyright. The Danish Geodata Agency's copyright includes any and all corrections to these charts and publications, including the contents of this publication.
The distribution of any partial or complete copy of the above-named charts, publications and corrections, whether by copying or by release of their contents in original or revised form, is prohibited.
The corrections in this publication are permitted for use by individual mariners or navigators in updating or correcting their legal copies of nautical charts, harbour charts and nautical publications published by the Danish Geodata Agency.
Any other use of the contents of this publication requires entry into a written contract with the Danish Geodata Agency. Requests for such contract entry can be sent to gst@gst.dk.

Rettelse nr. /
Correction no.

Kort / Chart

502 93 (INT 1044)	Lille Fisker Banke S Tilføj på 1) og 4) / <i>Insert in 1) and 4)</i> Tilføj på 6) / <i>Insert in 6)</i>	 Fl(5)Y.20s Rec.St.  Fl(5)Y.20s Rec.St.	1) 56°37,680'N 006°18,042'E 2) 56°20,664'N 006°27,443'E 3) 56°29,574'N 006°30,648'E 4) 56°30,684'N 006°31,140'E	(48/963 2021)
503 103 (INT 1303)	Femern Bælt N Flyt fra 1) / <i>Move from 1)</i> til 2) / <i>to 2)</i>	Rec. St. ○	1) 54°37,152'N 011°21,310'E 2) 54°36,805'N 011°22,004'E	(48/960 2021)
504 104	Femern Bælt NW Ref.: Søkortrettelser / <i>Chart Corrections 41/429 2021</i> Flyt fra 1) / <i>Move from 1)</i> til 2) / <i>to 2)</i>	Rec. St. ○	1) 54°37,152'N 011°21,310'E 2) 54°36,805'N 011°22,004'E	(48/960 2021)
505 109 (INT 1449)	Livø Bredning SW Tilføj / <i>Insert</i>	 Fl(5)Y.20s Rec.St.	56°51,181'N 008°55,318'E	(48/964 2021)
506 131 (INT 1331)	Stubben SW Tilføj / <i>Insert</i>		55°43,215'N 012°35,919'E	(47/956 2021)
507 133 (INT 1333)	Fiskerihavn SW Tilføj / <i>Insert</i>	 Buoyed	55°43,215'N 012°35,909'E	(47/956 2021)
508 134 (INT 1334)	Færgenhavn Nord Tilføj imellem 1) og 6) <i>Insert between 1) and 6)</i> Tilføj på 2) - 5) / <i>Insert in 2) - 5)</i>	 	1) 55°43,346'N 012°36,061'E kaj / pier 2) 55°43,343'N 012°36,032'E 3) 55°43,319'N 012°35,901'E 4) 55°43,273'N 012°35,838'E 5) 55°43,222'N 012°35,775'E 6) 55°43,181'N 012°35,743'E kaj / pier	(47/956 2021)





509	Svanemøllebugten SE		
134 (INT 1334)	Tilføj imellem 1) og 6) <i>Insert between 1) and 6)</i>		1) 55°43,119'N 012°35,443'E kaj / pier
	Tilføj på 2) - 5) / <i>Insert in 2) - 5)</i>		2) 55°43,130'N 012°35,439'E 3) 55°43,155'N 012°35,450'E 4) 55°43,154'N 012°35,516'E 5) 55°43,129'N 012°35,515'E 6) 55°43,119'N 012°35,515'E kaj / pier
			(47/957 2021)

510	Rønne Banke		
189 (INT 1336)	Korrektion / Correction Søkortrettelse / <i>Chart Correction</i> 46/499 2021		
	Tilføj på 1) - 7) / <i>Insert in 1) - 7)</i>		1) 54°58,820'N 014°19,800'E 2) 55°06,770'N 014°25,420'E 3) 54°58,500'N 014°30,370'E 4) 55°02,990'N 014°38,760'E 5) 54°58,540'N 014°44,430'E 6) 54°56,770'N 014°56,130'E 7) 54°59,688'N 014°21,336'E
			(47/953 2021)

511	Femern Bælt N		
196	Flyt fra 1) / <i>Move from 1)</i>	Rec. St. ○	1) 54°37,152'N 011°21,310'E 2) 54°36,805'N 011°22,004'E
	til 2) / <i>to 2)</i>		(48/960 2021)

512	Prins Chr. Sund - Frederiksdal		
1103	Ret Magnetic Variation på 1) <i>Amend Magnetic Variation in 1)</i>	27°05'W 2002 (19'E)	1) 59°44,30'N 044°41,98'W 2) 59°50,49'N 042°57,98'W
	til / <i>to</i>	20°30'W 2022 (18'E)	
	Ret Magnetic Variation på 2) <i>Amend Magnetic Variation in 2)</i>	26°15'W 2002 (19'E)	
	til / <i>to</i>	20°00'W 2022 (18'E)	
			(GST, 10. november 2021)

513	Prins Chr. Sund - Frederiksdal		
1103	Erstat note KILDER med medfølgende note <i>Replace note SOURCES by accompanying note</i>		
			(GST, 19. november 2021)

514 1115	Julianehåb - Narsarsuaq Ret Magnetic Variation <i>Amend</i> Magnetic Variation til / to	29°00'W 2000 (20'E) 21°35'W 2022 (19'E)	61°03,72'N 045°51,02'W (GST, 10. november 2021)
515 1146	Arsuk Fjord Ret i kortramme SE fra <i>Amend in chartframe SE from</i> til / to	(684,7x663,0mm) (982,0x662,0mm)	(GST, 10. november 2021)
516 1300	Præstefjord Udtag på 1) / <i>Delete in 1)</i> Tilføj på 2) / <i>Insert in 2)</i>	 	1) 64°02,97'N 051°24,00'W 2) 64°02,75'N 051°23,95'W (GST, 10. november 2021)
517 1300	Grædefjord - Hamborgerland Ret ramme / <i>Amend border</i> til en ramme mellem 1) - 5) <i>to a border between 1) - 5)</i>	 Kort 1213	1) 63°43,00'N 051°38,49'W 2) 63°43,00'N 050°38,00'W 3) 63°20,00'N 050°38,00'W 4) 63°20,00'N 051°38,49'W 5) 63°43,00'N 051°38,49'W (GST, 18. november 2021)
518 1400	Hamborgeland-Rifkol Tilføj ramme imellem 1) - 5) <i>Insert frame between 1) - 5)</i>	 DK 1411A	1) 67°02,06'N 050°37,04'W 2) 66°53,46'N 050°37,04'W 3) 66°53,46'N 051°08,99'W 4) 67°02,06'N 051°08,99'W 1) 67°02,06'N 050°37,04'W (GST, 15. november 2021)
519 1700	Prøven - Holms Ø Erstat note KILDER med medfølgende note <i>Replace note SOURCES by</i> <i>accompanying note</i>		(GST, 10. november 2021)
520 1710	Prøven-Upernavik Erstat note FISKERIGRÆNSE med medfølgende note <i>Replace note FISHERY LIMIT by</i> <i>accompanying note</i>		(GST, 29. november 2021)

521 2650	Havneplaner Erstat note KILDER med medfølgende note <i>Replace note SOURCES by accompanying note</i>	(GST, 26. november 2021)
522 2701	Kap Simpson - Hold With Hope Erstat note KILDER med medfølgende note <i>Replace note SOURCES by accompanying note</i>	(GST, 22. november 2021)
523 2702	Hold With Hope - Shannon Erstat note KILDER med medfølgende note <i>Replace note SOURCES by accompanying note</i>	(GST, 23. november 2021)
524 2702	Hold With Hope - Shannon Erstat note KORT A med medfølgende note <i>Replace note KORT A by accompanying note</i>	(GST, 24. november 2021)
525 2801	Shannon - Skærfjorden Erstat note KILDER med medfølgende note <i>Replace note SOURCES by accompanying note</i>	(GST, 26. november 2021)
526 3100	Holms Ø -Saunders Ø Erstat note KILDER med medfølgende note <i>Replace note SOURCES by accompanying note</i>	(GST, 19. november 2021)

HAVNEOPLYSNINGER

www.danskehavnelods.dk

Ebeltoft Havn

Plan er opdateret.

(47/958 2021)

Thyborøn-Harboøre Lystbådehavn

Anmærkning er udtaget.

(47/952 2021)

Ebeltoft Skudehavn

Plan er opdateret.

(47/958 2021)

Vilsundbroen

Anmærkning er tilføjet.

(48/965 2021)

Egernsundbroen

Anmærkning er tilføjet.

(48/959 2021)

Sandvig Fiskerihavn

Plan er opdateret.

(GST, 29. november 2021)

Odense Havn

Anmærkning er tilføjet.

(47/950 2021)

Storebæltsbroen (Vestbroen)

Anmærkning er opdateret.

(47/954 2021)

Thyborøn Færgeløje

Anmærkning er udtaget.

(47/952 2021)

Svanemøllehavnen

Plan er opdateret.

(47/956 og 957 2021)

Thyborøn Havn

Anmærkning er udtaget.

(47/952 2021)

Aarhus Havn

Anmærkning er tilføjet.

(48/962 2021)

www.gronlandskehavnelods.dk

Pituffik (Thule Air Base)

Plan er opdateret

(GST, 24. november 2021)

HARBOUR INFORMATION

www.gronlandskehavnelods.dk

Pituffik (Thule Air Base)

Plan is updated.

(GST, 24. november 2021)

Udsnit kort / *Block chart* 1103

KILDER: Statslige opmålinger og U.S.N.O.O. SOURCES: Governmental surveys and U.S.N.O.O.

Søkortrettelser / *Chart Corrections* 47/513 2021

Udsnit kort / *Block chart* 1700

KILDER: Statslige opmålinger og U.S.N.O.O. SOURCES: Governmental surveys and U.S.N.O.O.

Søkortrettelser / *Chart Corrections* 47/519 2021

Udsnit kort / *Block chart* 1710

FISKERIGRÆNSE ———— ⚓ ————
 Vedrørende fiskerigrænsen henvises til Grønlands Hjemmestyre,
 landstingslov nr. 18 af 31.10.1996

FISHERY LIMIT ———— ⚓ ————
 Regarding the fishery limit, reference is made to Greenland Home Rule
 Parliament Act no 18 dated 31.10.1996

Søkortrettelser / *Chart Corrections* 47/520 2021

Udsnit kort / *Block chart* 2650

KILDER: Statslige opmålinger og U.S.N.O.O. SOURCES: Governmental surveys and U.S.N.O.O.

Søkortrettelser / *Chart Corrections* 47/521 2021

Udsnit kort / *Block chart* 2701

KILDER: Statslige opmålinger og U.S.N.O.O. SOURCES: Governmental surveys and U.S.N.O.O.

Søkortrettelser / *Chart Corrections* 47/522 2021

Udsnit kort / *Block chart* 2702

KILDER: Statslige opmålinger og U.S.N.O.O. SOURCES: Governmental surveys and U.S.N.O.O.

Søkortrettelser / *Chart Corrections* 47/523 2021

Udsnit kort / *Block chart* 2702

SYMBOLER, FORKORTELSER og BEGREBER: SYMBOLS, ABBREVIATIONS and TERMS:
 Kort 1 (INT 1) Kort 1 (INT 1)

Søkortrettelser / *Chart Corrections* 47/524 2021

Udsnit kort / *Block chart* 2801

KILDER: Statslige opmålinger og U.S.N.O.O. SOURCES: Governmental surveys and U.S.N.O.O.

Søkortrettelser / *Chart Corrections* 47/525 2021

Udsnit kort / *Block chart* 3100

KILDER: Statslige opmålinger og U.S.N.O.O. SOURCES: Governmental surveys and U.S.N.O.O.

Søkortrettelser / *Chart Corrections* 47/526 2021