



SØKORTRETTELSE

DANISH CHART CORRECTIONS

23
2021

Rettelse nr. / Correction no. 222 - 225

Kort / Chart	Rettelse nr. / Correction no.	Kort / Chart	Rettelse nr. / Correction no.
61	222	94 (INT 1411)	224
93 (INT 1044)	223	95 (INT 1451)	225

Søkortrettelser / Danish Chart Corrections

på / via
www.gst.dk

Søkortrettelser indeholder de officielle rettelser til danske, grønlandske og færøske søkort. Oplysningerne i parentes efter rettelserne refererer til EFS (nr./løbenr. år) eller anden kilde. *Chart Corrections contains the official corrections to Danish, Greenland and Faroese charts. The figures in brackets after the corrections refer to EFS (no./serial no. year) or other source.*

Ophavsret

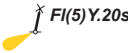




Geodatastyrelsen har ophavsret til sine søkort, havneplaner og nautiske publikationer. Geodatastyrelsens ophavsret omfatter også enhver rettelse af dette materiale som angivet i nærværende publikation. Ophavsretten omfatter enhver hel eller delvis gengivelse af materialet, herunder ved kopiering og tilgængeliggørelse i oprindelig eller ændret form. Rettelserne i nærværende publikation må benyttes af den enkelte sejler/navigatør med henblik på opdatering/rettelse af vedkommendes retmæssige eksemplarer af søkort, havneplaner og nautiske publikationer fra Geodatastyrelsen. Al øvrig benyttelse af rettelserne i nærværende publikation kræver en forudgående skriftlig tilladelse fra Geodatastyrelsen. Anmodning herom sendes til gst@gst.dk.

Copyright

All nautical charts, harbour charts and nautical publications published by the Danish Geodata Agency are protected by copyright. The Danish Geodata Agency's copyright includes any and all corrections to these charts and publications, including the contents of this publication. The distribution of any partial or complete copy of the above-named charts, publications and corrections, whether by copying or by release of their contents in original or revised form, is prohibited. The corrections in this publication are permitted for use by individual mariners or navigators in updating or correcting their legal copies of nautical charts, harbour charts and nautical publications published by the Danish Geodata Agency. Any other use of the contents of this publication requires entry into a written contract with the Danish Geodata Agency. Requests for such contract entry can be sent to gst@gst.dk.

**Rettelse nr. /
Correction no.**

Kort / Chart

222 61	Horns Rev N Udtag på 1) og 2) / <i>Delete in 1) and 2)</i> Udtag tilhørende tekst <i>Delete associated text</i>	 Rec. St.	1) 55°36,72'N 007°31,75'E 2) 55°36,68'N 007°31,75'E
			(25/466 2021)
223 93 (INT 1044)	Horns Rev N Udtag / <i>Delete</i>		55°36,72'N 007°31,75'E
			(25/466 2021)
224 94 (INT 1411)	Horns Rev N Udtag / <i>Delete</i>		55°36,72'N 007°31,75'E
			(25/466 2021)
225 95 (INT 1451)	Esbjerg Havn Udtag på 2), 3) og 4) <i>Delete in 2), 3) and 4)</i> Udtag imellem 1) - 5) <i>Delete between 1) - 5)</i>	 	1) 55°28,696'N 008°24,608'E kyst / coast 2) 55°28,674'N 008°24,532'E 3) 55°28,570'N 008°24,634'E 4) 55°28,520'N 008°24,743'E 5) 55°28,545'N 008°24,833'E kyst / coast
			(24/462 2021)

HAVNEOPLYSNINGER

www.danskehavnelods.dk

Allinge Havn

Anmærkning er tilføjet.

(24/468 2021)

Middelfart Gammel Havn

Anmærkning er udtaget.

(23/453 2021)

Guldhavn

Anmærkning er tilføjet.

(24/457 2021)

Middelfart Marina

Anmærkning er udtaget.

(23/453 2021)

Helsingør Havn

Anmærkning er tilføjet.

(24/463 2021)

Stignæs Olieterminal

Anmærkning er tilføjet.

(24/457 2021)

Korsør Havn

Anmærkning er udtaget.

(24/465 2021)

Stignæsværkets Havn

Anmærkning er tilføjet.

(24/457 2021)

Københavns Havn

Anmærkninger er udtaget.

(24/455 og 469 2021)

Vordingborg Havn

Anmærkning er udtaget.

(24/454 2021)

Margretheholms Havn

Anmærkning er udtaget.

(24/456 2021)