



SØKORTRETTELSE

DANISH CHART CORRECTIONS

17
2021

Rettelse nr. / Correction no. 161- 170

Kort / Chart	Rettelse nr. / Correction no.	Kort / Chart	Rettelse nr. / Correction no.
84	161	134 (INT 1334)	166, 167
102	162	142 (INT 1368)	168
103 (INT 1303)	163	171	169
105 (INT 1450)	164	196	170
129	165		

Søkortrettelser / Danish Chart Corrections

på / via
www.gst.dk

Søkortrettelser indeholder de officielle rettelser til danske, grønlandske og færøske søkort.
Oplysningerne i parentes efter rettelserne refererer til EFS (nr./løbenr. år) eller anden kilde.
*Chart Corrections contains the official corrections to Danish, Greenland and Faroese charts.
The figures in brackets after the corrections refer to EFS (no./serial no. year) or other source.*

Ophavsret

Geodatastyrelsen har ophavsret til sine søkort, havneplaner og nautiske publikationer. Geodatastyrelsens ophavsret omfatter også enhver rettelse af dette materiale som angivet i nærværende publikation.
Ophavsretten omfatter enhver hel eller delvis gengivelse af materialet, herunder ved kopiering og tilgængeliggørelse i oprindelig eller ændret form.
Rettelserne i nærværende publikation må benyttes af den enkelte sejler/navigatør med henblik på opdatering/rettelse af vedkommendes retmæssige eksemplarer af søkort, havneplaner og nautiske publikationer fra Geodatastyrelsen.
Al øvrig benyttelse af rettelserne i nærværende publikation kræver en forudgående skriftlig tilladelse fra Geodatastyrelsen. Anmodning herom sendes til gst@gst.dk.

Copyright

*All nautical charts, harbour charts and nautical publications published by the Danish Geodata Agency are protected by copyright. The Danish Geodata Agency's copyright includes any and all corrections to these charts and publications, including the contents of this publication.
The distribution of any partial or complete copy of the above-named charts, publications and corrections, whether by copying or by release of their contents in original or revised form, is prohibited.
The corrections in this publication are permitted for use by individual mariners or navigators in updating or correcting their legal copies of nautical charts, harbour charts and nautical publications published by the Danish Geodata Agency.
Any other use of the contents of this publication requires entry into a written contract with the Danish Geodata Agency. Requests for such contract entry can be sent to gst@gst.dk.*

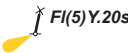
Rettelse nr. /
Correction no.

Kort / Chart


161	Vestmannasund		
84	Tilføj imellem 1) - 4)	--->--->---	1) 62°06,104'N 007°08,256'W kyst / coast
Plan C	Insert between 1) - 4)		2) 62°06,163'N 007°08,291'W 3) 62°06,304'N 007°08,526'W 4) 62°06,377'N 007°08,607'W

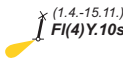
(Landsverk, 14. april 2021)

162	Hesselø Bugt E		
102	Ref.: Søkortrettelser / Chart Corrections 13-14/136 2021		56°07,035'N 012°11,407'E
	Udtag / Delete	++	(17/316 2021)

163	Femern Bælt NW		
103 (INT 1303)	Ref.: Søkortrettelser / Chart Corrections 48/683 2020		1) 54°44,398'N 011°00,531'E
	Udtag på 1) og 2) / Delete in 1) and 2)		2) 54°39,727'N 010°58,960'E
			(17/310 2021)

164	Løgstør N		
105 (INT 1450)	Tilføj / Insert	2 ₈	56°58,393'N 009°15,862'E
			(17/328 2021)

165	Hesselø Bugt E		
129	Ref.: Søkortrettelser / Chart Corrections 13-14/142 2021		56°07,035'N 012°11,407'E
	Udtag / Delete		(17/316 2021)

166	Renden S		
134 (INT 1334)	Flyt fra 1) til 2) / Move from 1) to 2)		1) 55°43,276'N 012°39,142'E
	Juster anbefalet sejløb imellem 3), 1) og 4) til 3), 2), og 4)	----<--->----	2) 55°43,286'N 012°38,957'E
	Ajust recommended track between 3), 1) and 4) to 3), 2) and 4)		3) 53°43,425'N 012°38,631'E
			4) 55°42,011'N 012°38,416'E
			(17/321 2021)

167 134 (INT 1334)	Kongedybet N Ref.: Søkortrettelser / Chart Corrections 42/532 2019		1) 55°42,731'N 012°38,529'E 2) 55°42,758'N 012°38,578'E 3) 55°42,730'N 012°38,625'E 4) 55°42,704'N 012°38,576'E 5) 55°42,920'N 012°38,889'E 6) 55°42,957'N 012°38,959'E 7) 55°42,918'N 012°39,025'E 8) 55°42,881'N 012°38,955'E 9) 55°42,731'N 012°38,577'E 10) 55°42,919'N 012°38,957'E
	Flyt fra 1) - 4) til 5) - 8) Move from 1) - 4) to 5) - 8)		
	Flyt fra 9) til 10) / Move from 9) to 10)		

(17/321 2021)

168 142 (INT 1368)	Lolland S Ref.: Søkortrettelser / Chart Corrections 48/692 2020		1) 54°44,398'N 011°00,531'E
	Udtag / Delete		<i>FI(5)Y.20s</i>

(17/310 2021)

169 171	Thurø Bund NW Tilføj / Insert		55°02,482'N 010°40,377'E
-------------------	---	--	--------------------------

(17/327 2021)

170 196	Femern Bælt NW Ref.: Søkortrettelser / Chart Corrections 48/694 2021		1) 54°44,398'N 011°00,531'E 2) 54°39,727'N 010°58,960'E
	Udtag på 1) og 2) / Delete in 1) and 2)		<i>FI(5)Y.20s</i>

(17/310 2021)

HAVNEOPLYSNINGER

www.danskehavnelods.dk

Allinge Havn

Anmærkning er udtaget.

(17/318 2021)

Københavns Havn

Anmærkning er opdateret.

(17/323 2021)

Esbjerg Havn

Anmærkning er tilføjet.

(17/330 2021)

www.gronlandskehavnelods.dk

Narsarmijit (Frederiksdal)

Anmærkning er udtaget.

(17/314 2021)

HARBOUR INFORMATION

www.gronlandskehavnelods.dk

Narsarmijit (Frederiksdal)

Notice is deleted.

(17/314 2021)