



# SØKORTRETTELSE

## DANISH CHART CORRECTIONS

13-14  
2021

Rettelse nr. / Correction no. 135- 147

Kort / Chart	Rettelse nr. / Correction no.	Kort / Chart	Rettelse nr. / Correction no.
93 (INT 1044)	135	134 (INT 1334)	143
102	136	142 (INT 1368)	144
107 (INT 1383)	137, 138, 139, 140	143 (INT 1369)	145
118	141	158 (INT 1376)	146
129	142	160	147

### Søkortrettelser / Danish Chart Corrections

på / via  
[www.gst.dk](http://www.gst.dk)

Søkortrettelser indeholder de officielle rettelser til danske, grønlandske og færøske søkort.  
Oplysningerne i parentes efter rettelserne refererer til EFS (nr./løbenr. år) eller anden kilde.  
*Chart Corrections contains the official corrections to Danish, Greenland and Faroese charts.  
The figures in brackets after the corrections refer to EFS (no./serial no. year) or other source.*

#### Ophavsret








Geodatastyrelsen har ophavsret til sine søkort, havneplaner og nautiske publikationer. Geodatastyrelsens ophavsret omfatter også enhver rettelse af dette materiale som angivet i nærværende publikation.  
Ophavsretten omfatter enhver hel eller delvis gengivelse af materialet, herunder ved kopiering og tilgængeliggørelse i oprindelig eller ændret form.  
Rettelserne i nærværende publikation må benyttes af den enkelte sejler/navigatør med henblik på opdatering/rettelse af vedkommendes retmæssige eksemplarer af søkort, havneplaner og nautiske publikationer fra Geodatastyrelsen.  
Al øvrig benyttelse af rettelserne i nærværende publikation kræver en forudgående skriftlig tilladelse fra Geodatastyrelsen. Anmodning herom sendes til [gst@gst.dk](mailto:gst@gst.dk).





#### Copyright

*All nautical charts, harbour charts and nautical publications published by the Danish Geodata Agency are protected by copyright. The Danish Geodata Agency's copyright includes any and all corrections to these charts and publications, including the contents of this publication.  
The distribution of any partial or complete copy of the above-named charts, publications and corrections, whether by copying or by release of their contents in original or revised form, is prohibited.  
The corrections in this publication are permitted for use by individual mariners or navigators in updating or correcting their legal copies of nautical charts, harbour charts and nautical publications published by the Danish Geodata Agency.  
Any other use of the contents of this publication requires entry into a written contract with the Danish Geodata Agency. Requests for such contract entry can be sent to [gst@gst.dk](mailto:gst@gst.dk).*



**Rettelse nr. /**  
**Correction no.**

Kort / Chart


<b>135</b>	<b>Nordsøen</b>		
93 (INT1044)	Tilføj imellem 1) – 4) <i>Insert between 1) – 4)</i>		1) 55°45,598'N 008°10,498'E kyst / coast 2) 55°45,771'N 007°59,893'E 3) 55°48,575'N 006°40,743'E 4) 55°48,849'N 006°30,664'E
			(Energinet, 7. april 2021 og 12/203 2021)
<b>136</b>	<b>Hesselø Bugt E</b>		
102	Tilføj / <i>Insert</i>	⊕	56°07,035'N 012°11,407'E  (14/238 og 15/253 2021)
<b>137</b>	<b>Aalborg Havn</b>		
107 (INT 1383)	Tilføj havnegrænse med tekst imellem 1) - 2) <i>Insert Harbour limit with text between 1) - 2)</i>		1) 57°03,336'N 009°54,707'E kyst / coast 2) 57°03,374'N 009°54,771'E 3) 57°03,496'N 009°54,510'E 4) 57°03,511'N 009°54,431'E 5) 57°03,566'N 009°54,083'E
	Udtag havnegrænse med tekst imellem 2) – 9) <i>Delete Harbour limit with text between 2) - 9)</i>		6) 57°03,616'N 009°54,083'E 7) 57°03,636'N 009°53,616'E 8) 57°03,611'N 009°53,506'E 9) 57°03,572'N 009°53,533'E kyst / coast
	Tilføj havnegrænse med tekst imellem 10) - 11) <i>Insert Harbour limit with text between 10) - 11)</i>		10) 57°03,364'N 009°55,289'E kyst / coast 11) 57°03,316'N 009°55,237'E 12) 57°03,392'N 009°55,015'E 13) 57°03,460'N 009°55,087'E kyst / coast
	Udtag havnegrænse med tekst imellem 11) – 13) <i>Delete Harbour limit with text between 11) - 13)</i>		14) 57°03,215'N 009°56,129'E kyst / coast 15) 57°03,168'N 009°56,101'E 16) 57°03,160'N 009°56,141'E 17) 57°03,194'N 009°56,341'E 18) 57°03,249'N 009°56,313'E kyst / coast
	Tilføj havnegrænse med tekst imellem 14) - 15) <i>Insert Harbour limit with text between 14) - 15)</i>		
	Udtag havnegrænse med tekst imellem 15) – 18) <i>Delete Harbour limit with text between 15) - 18)</i>		
			(12/204 2021)

<b>138</b> 107 (INT 1383)	<b>Nordjyllandsværket</b>		
	Tilføj havnegrænse med tekst imellem 1) - 2)		1) 57°04,520'N 010°02,166'E kyst / coast
	<i>Insert Harbour limit with text between</i> 1) - 2)		2) 57°04,421'N 010°02,094'E 3) 57°04,449'N 010°02,176'E kyst / coast
	Udtag havnegrænse med tekst imellem 2) - 3)		4) 57°04,256'N 010°02,475'E kyst / coast
	<i>Delete Harbour limit with text between</i> 2) - 3)		5) 57°04,260'N 010°02,285'E 6) 57°04,289'N 010°02,366'E kyst / coast
	Tilføj havnegrænse med tekst imellem 4) - 5)		
	<i>Insert Harbour limit with text between</i> 4) - 5)		
	Udtag havnegrænse med tekst imellem 5) - 6)		
	<i>Delete Harbour limit with text between</i> 5) - 6)		

(12/204 2021)

<b>139</b> 107 (INT 1383)	<b>Aalborg Østhavn</b>		
	Tilføj havnegrænse med tekst imellem 1) - 3)		1) 57°03,498'N 010°02,543'E kyst / coast
	<i>Insert Harbour limit with text between</i> 1) - 3)		2) 57°03,527'N 010°02,582'E 3) 57°02,592'N 010°04,900'E ramme / frame
	Tilføj havnegrænse med tekst imellem 4) - 5)		4) 57°02,476'N 010°04,900'E ramme / frame
	<i>Insert Harbour limit with text between</i> 4) - 5)		5) 57°02,346'N 010°04,745'E kyst / coast






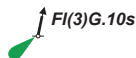

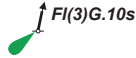
(12/204 2021)

<b>140</b> 107 (INT 1383) Plan A	<b>Egholm</b>		
	Udtag havnegrænse med tekst imellem 1) - 4)		1) 57°03,572'N 009°53,533'E kyst / coast
	<i>Delete Harbour limit with text between</i> 1) - 4)		2) 57°03,611'N 009°53,506'E 3) 57°03,636'N 009°53,616'E 4) 57°03,633'N 009°53,700'E ramme / frame

(12/204 2021)

<b>141</b> 118	<b>Jernhatten S</b>		
	Tilføj / Insert		55°40,405'N 012°04,162'E

(14/250 2021)

<b>142</b> 129	<b>Hesselø Bugt E</b> Tilføj / <i>Insert</i>		56°07,035'N 012°11,407'E  (14/238 og 15/253 2021)
<b>143</b> 134 (INT 1334)	<b>Svanemøllebugten</b> Ref.: Søkortrettelser / <i>Chart Corrections</i> 7/60 2021 Udtag imellem 1) - 4) <i>Delete between 1) - 4)</i>  Udtag på 1) - 4) / <i>Delete in 1) - 4)</i>  Tilføj imellem 5) – 6) <i>Insert between 5) – 6)</i>	    	1) 55°43,302'N 012°35,123'E 2) 55°43,355'N 012°35,152'E 3) 55°43,340'N 012°35,242'E 4) 55°43,287'N 012°35,214'E 5) 55°43,179'N 012°34,977'E <i>kyst / coast</i> 6) 55°43,308'N 012°35,180'E  (13/232 2021)
<b>144</b> 142 (INT 1368)	<b>Kragenæs E</b> Udtag på 1) / <i>Delete in 1)</i>  Tilføj på 2) / <i>Insert in 2)</i>	  	1) 54°55,051'N 011°22,340'E 2) 54°55,040'N 011°22,325'E  (Nautisk Multiservice, 29. marts og 12/201 2021)
<b>145</b> 143 (INT 1369) <i>Plan C</i>	<b>Østbroen - Eastbridge</b> Erstat broplan med medfølgende broplan <i>Replace bridge plan by accompanying bridge plan</i>		(14/244 2021)
<b>146</b> 158 (INT 1376) <i>Plan B</i>	<b>Lillebæltsbro, W-lige gennemsejlingsfag</b> Ref.: Søkortrettelser / <i>Chart Corrections</i> 16/186 2018 Ret gennemsejlningshøjde <i>Amend vertical clearance</i>  til / <i>to</i>	30  33	55°31,500'N 009°42,580'E     (GST, 9. april 2021)
<b>147</b> 160	<b>Femø W</b> Udtag på 1) / <i>Delete in 1)</i>  Tilføj på 2) / <i>Insert in 2)</i>	  	1) 54°58,330'N 011°30,430'E 2) 54°58,323'N 011°30,420'E  (Nautisk Multiservice, 29. marts og 12/201 2021)

## HAVNEOPLYSNINGER

[www.danskehavnelods.dk](http://www.danskehavnelods.dk)

<b>Cirkelbroen</b> Anmærkning er udtaget.  (13/236 2021)	<b>Nordjyllandsværkets Havn</b> Afsnittene Havnen, Bugsering, Havnekontor, Havneområde og Særlige bestemmelser er opdateret. Plan er opdateret.  (12/204 2021)
<b>Dageløkke Lystbådehavn</b> Anmærkning er tilføjet.  (13/214 2021)	<b>Nørresundby Lystbådehavn</b> Afsnittet Besejling er opdateret. Plan er opdateret.  (12/204 2021)
<b>Dragør Havn</b> Anmærkning er udtaget.  (GST, 6. april 2021)	<b>Odins Bro</b> Anmærkning er udtaget.  (13/224 2021)
<b>Dragør Lystbådehavn</b> Anmærkning er tilføjet.  (14/235 2021)	<b>Storebæltsbroen (Vestbroen)</b> Plan er opdateret.  (14/245 2021)
<b>Femø Havn</b> Afsnittet Afmærkning er opdateret.  (12/201 2021)	<b>Storebæltsbroen (Østbroen)</b> Plan er tilføjet.  (14/244 2021)
<b>Kragenæs Havn</b> Afsnittet Afmærkning er opdateret.  (12/201 2021)	<b>Vallensbæk Havn</b> Anmærkning er tilføjet.  (13/223 2021)
<b>Københavns Havn</b> Anmærkninger er udtaget. Anmærkning er tilføjet.  (13/228, 14/230 og 14/236 2021)	<b>Aalborg Havn</b> Afsnittene Havnen, Havnekontor, Havneområde og Særlige bestemmelser er opdateret. Plan er opdateret.  (12/204 2021)
<b>Lillebæltsbro, W-lige</b> Anmærkning er tilføjet.  (13/226 2021)	<b>Aalborg Portland Havn</b> Plan er opdateret.  (12/204 2021)
<b>Margretheholms Havn</b> Anmærkning er udtaget.  (13/228 2021)	<b>Aalborg Skudehavn og Vestre Bådehavn</b> Plan er opdateret.  (12/204 2021)
<b>Norden Bro</b> Afsnittene Havnen, Havnekontor, Havneområde er opdateret.  (12/204 2021)	

---

**UDGIVELSER / PUBLICATIONS**
**Nye kort udkommet / New charts published**

<b>Kort / Chart</b>	<b>Titel og bemærkninger / Title and remarks</b>	<b>Skala / Scale</b>	<b>Udgave Edition</b>
<b>1109</b>	<b>Kitaata Sineriaa (Grønlands Vestkyst) West Coast of Greenland, Qassimiut – Alanngorsuaq (Qassimiut – Kobberminebugten)</b>	1:100 000	1 2021
	Det nye kort indeholder ny opmåling og generel opdatering. <i>The new chart includes new survey and general updating.</i>		
<b>1126</b>	<b>Kitaata Sineriaa (Grønlands Vestkyst) West Coast of Greenland, Ikerasassuaq - Kangianit pulariaa (Prins Christian Sund - E-lige Indsejling)</b>	1:50 000	1 2021
	Det nye kort indeholder ny opmåling og generel opdatering. <i>The new chart includes new survey and general updating.</i>		

---

---

**UDGIVELSER / PUBLICATIONS****Kort annulleret / Charts cancelled**

<b>Kort / Chart</b>	<b>Titel og bemærkninger / Title and remarks</b>	<b>Skala / Scale</b>	<b>Udgave Edition</b>
<b>1117</b>	<b>Grønlands Vestkyst. Mågeløb - Kobberminebugt</b> Kortet er annulleret og erstattes af kort 1109. <i>The chart is cancelled and replaced with chart 1109.</i>	1:80 000	5 2019
<b>2130</b>	<b>Grønlands Østkyst. Prins Christian Sund, E-lige indsejling</b> Kortet er annulleret og erstattes af kort 1126. <i>The chart is cancelled and replaced with chart 1126.</i>	1:40 000	1 1965

---

