



# SØKORTRETTELSE DANISH CHART CORRECTIONS

50  
2020

Rettelse nr. / Correction no. 711 - 722

| Kort / Chart   | Rettelse nr. / Correction no. | Kort / Chart   | Rettelse nr. / Correction no. |
|----------------|-------------------------------|----------------|-------------------------------|
| 92 (INT 1300)  | 711                           | 129            | 719                           |
| 100            | 712, 713                      | 131 (INT 1331) | 720                           |
| 101 (INT 1301) | 714                           | 164            | 721                           |
| 102 (INT 1302) | 715, 716                      | 196            | 722                           |
| 124            | 717, 718                      |                |                               |

## Søkortrettelser / Danish Chart Corrections

på / via  
[www.gst.dk](http://www.gst.dk)

Søkortrettelser indeholder de officielle rettelser til danske, grønlandske og færøske søkort.  
Oplysningerne i parentes efter rettelserne refererer til EFS (nr./løbenr. år) eller anden kilde.  
*Chart Corrections contains the official corrections to Danish, Greenland and Faroese charts.  
The figures in brackets after the corrections refer to EFS (no./serial no. year) or other source.*

### Ophavsret

Geodatastyrelsen har ophavsret til sine søkort, havneplaner og nautiske publikationer. Geodatastyrelsens ophavsret omfatter også enhver rettelse af dette materiale som angivet i nærværende publikation.  
Ophavsretten omfatter enhver hel eller delvis gengivelse af materialet, herunder ved kopiering og tilgængeliggørelse i oprindelig eller ændret form.  
Rettelserne i nærværende publikation må benyttes af den enkelte sejler/navigatør med henblik på opdatering/rettelse af vedkommendes retmæssige eksemplarer af søkort, havneplaner og nautiske publikationer fra Geodatastyrelsen.  
Al øvrig benyttelse af rettelserne i nærværende publikation kræver en forudgående skriftlig tilladelse fra Geodatastyrelsen. Anmodning herom sendes til [gst@gst.dk](mailto:gst@gst.dk).

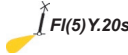
### Copyright

*All nautical charts, harbour charts and nautical publications published by the Danish Geodata Agency are protected by copyright. The Danish Geodata Agency's copyright includes any and all corrections to these charts and publications, including the contents of this publication.  
The distribution of any partial or complete copy of the above-named charts, publications and corrections, whether by copying or by release of their contents in original or revised form, is prohibited.  
The corrections in this publication are permitted for use by individual mariners or navigators in updating or correcting their legal copies of nautical charts, harbour charts and nautical publications published by the Danish Geodata Agency.  
Any other use of the contents of this publication requires entry into a written contract with the Danish Geodata Agency. Requests for such contract entry can be sent to [gst@gst.dk](mailto:gst@gst.dk).*


**Rettelse nr. /**  
**Correction no.**

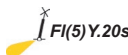
Kort / Chart

|               |                      |           |                       |
|---------------|----------------------|-----------|-----------------------|
| <b>711</b>    | <b>Våre S</b>        |           |                       |
| 92 (INT 1300) | Ret fra / Amend from | FI. WRG   | 57°58,75'N 07°12,66'E |
|               | til / to             | Oc.WRG.6s | (Efs 19/62752 2020)   |

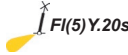

|            |                                       |  |   |
|------------|---------------------------------------|--|---|
| <b>712</b> | <b>Anholt ENE</b>                     |  |   |
| 100        | Tilføj på 1) - 5) / Insert in 1) - 5) |  | 1) 56°51,146'N 011°55,976'E<br>2) 56°50,988'N 012°01,901'E<br>3) 56°47,833'N 011°58,682'E<br>4) 56°46,137'N 012°02,974'E<br>5) 56°42,990'N 011°59,788'E |
|            |                                       |  | (Ufs 836/15496 2020)  |

|            |                                       |           |  |
|------------|---------------------------------------|-----------|--|
| <b>713</b> | <b>Lysegrund N og Gilleleje N</b>     |           |  |
| 100        | Tilføj på 1) - 6) / Insert in 1) - 6) | Rec. St.○ | 1) 56°35,002'N 011°51,818'E<br>2) 56°30,287'N 011°47,092'E<br>3) 56°28,580'N 011°51,327'E<br>4) 56°25,551'N 011°42,348'E<br>5) 56°25,383'N 011°48,188'E<br>6) 56°22,040'N 011°53,780'E |
|            |                                       |           | (50/866 2020)  |

|                |                                       |  |  |
|----------------|---------------------------------------|--|--|
| <b>714</b>     | <b>Anholt ENE</b>                     |  |  |
| 101 (INT 1301) | Tilføj på 1) - 4) / Insert in 1) - 4) |  | 1) 56°51,146'N 011°55,976'E<br>2) 56°50,988'N 012°01,901'E<br>3) 56°47,833'N 011°58,682'E<br>4) 56°46,137'N 012°02,974'E |
|                |                                       |  | (Ufs 836/15496 2020)   |

|                |  |  |  |
|----------------|--|--|--|
| <b>715</b>     | <b>Anholt ENE</b>                        |  |  |
| 102 (INT 1302) | Tilføj på 1) og 2) / Insert in 1) and 2) |  | 1) 56°46,137'N 012°02,974'E<br>2) 56°42,990'N 011°59,788'E |
|                |  |  | (Ufs 836/15496 2020)                                       |

|                |                                       |           |  |
|----------------|---------------------------------------|-----------|--|
| <b>716</b>     | <b>Lysegrund N og Gilleleje N</b>     |           |  |
| 102 (INT 1302) | Tilføj på 1) - 8) / Insert in 1) - 8) | Rec. St.○ | 1) 56°35,002'N 011°51,818'E<br>2) 56°30,287'N 011°47,092'E<br>3) 56°28,580'N 011°51,327'E<br>4) 56°25,551'N 011°42,348'E<br>5) 56°25,383'N 011°48,188'E<br>6) 56°22,040'N 011°53,780'E<br>7) 56°08,888'N 012°14,386'E<br>8) 56°08,078'N 012°15,290'E |
|                |                                       |           | (50/866 2020)  |

|                             |  |   |  |
|-----------------------------|--|---|--|
| 717<br>124                  | <b>Lysegrund N</b><br>Tilføj på 1) - 6) / <i>Insert in 1) - 6)</i>   | Rec. St. ○  | 1) 56°35,002'N 011°51,818'E<br>2) 56°30,287'N 011°47,092'E<br>3) 56°28,580'N 011°51,327'E<br>4) 56°25,551'N 011°42,348'E<br>5) 56°25,383'N 011°48,188'E<br>6) 56°22,040'N 011°53,780'E |
| <i>(50/866 2020)</i>        |  |   |  |
| 718<br>124                  | <b>Anholt ENE</b><br>Tilføj på 1) og 2) / <i>Insert in 1) and 2)</i>   |  FI(5)Y.20s           | 1) 56°47,833'N 011°58,682'E<br>2) 56°42,990'N 011°59,788'E   |
| <i>(Ufs 836/15496 2020)</i> |  |   |  |
| 719<br>129                  | <b>Gilleleje NW</b><br>Tilføj på 1) og 2) / <i>Insert in 1) and 2)</i>   | Rec. St. ○  | 1) 56°08,888'N 012°14,386'E<br>2) 56°08,078'N 012°15,290'E   |
| <i>(50/866 2020)</i>        |  |   |  |
| 720<br>131 (INT 1331)       | <b>Gilleleje NW</b><br>Tilføj / <i>Insert</i>  | Rec. St. ○  | 56°08,078'N 012°15,290'E   |
| <i>(50/866 2020)</i>        |  |   |  |
| 721<br>164<br><i>Plan B</i> | <b>Karrebæksminde Havn</b><br>Erstat plan med medfølgende plan<br><i>Replace plan by accompanying plan</i>             |   |  |
| <i>(50/869 2020)</i>        |  |   |  |
| 722<br>196                  | <b>Femern Bælt S</b><br><b>Korrektion / Correction</b><br>Ref.: Søkortrettelser / <i>Chart Corrections 48/695 2020</i> |   |  |
|                             | Tilføj / <i>Insert</i>   |  FI(5)Y.20s<br>ODAS | 54°33,11'N 011°18,71'E   |
| <i>(Nfs 40/2020)</i>        |  |   |  |

---

**HAVNEOPLYSNINGER**

***www.danskehavnelods.dk***

---

**Helsingør Havn**

Anmærkning er tilføjet.

(50/867 2020)

**Stubbekøbing Havn**

Anmærkning er udtaget.

(50/865 2020)

**Karrebæksminde Havn**

Anmærkning er udtaget. Plan er opdateret.

(50/869 2020)

**Østby Havn**

Plan er opdateret.

(GST, 14. december 2020)

---

**UDGIVELSER / PUBLICATIONS****Ny udgave udskudt / New edition postponed****Kort / Chart    Titel og bemærkninger / Title and remarks**

---

Ref. Søkortrettelser / Chart Corrections 36 2020

**93****Nordsøen, Esbjerg - Hanstholm med offshore olie- og gasfelter****(INT 1044)**

Udgivelse af kortet er udskudt indtil medio januar 2021.

*Publication of the chart is postponed until the middle of January 2021.*

---

Udsnit kort / Block chart 164 Plan B

