



SØKORTRETTELSER

DANISH CHART CORRECTIONS

17
2020

Rettelse nr. / Correction no. 238 - 253

Kort / Chart	Rettelse nr. / Correction no.	Kort / Chart	Rettelse nr. / Correction no.
X92 (INT 1300)	238	102 (INT 1302)	247
92 (INT 1300)	239	110	248
X100	240	111 (INT 1381)	249, 250
100	241	112 (INT 1380)	251
X101 (INT 1301)	242, 243	121 (INT 1378)	252
101 (INT 1301)	244, 245	1416	253
X102 (INT 1302)	246		

Søkortrettelser / Danish Chart Corrections

på / via
www.gst.dk


Søkortrettelser indeholder de officielle rettelser til danske, grønlandske og færøske søkort.
Oplysningerne i parentes efter rettelserne refererer til EFS (nr./løbenr. år) eller anden kilde.
*Chart Corrections contains the official corrections to Danish, Greenland and Faroese charts.
The figures in brackets after the corrections refer to EFS (no./serial no. year) or other source.*



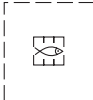
Ophavsret

Geodatastyrelsen har ophavsret til sine søkort, havneplaner og nautiske publikationer. Geodatastyrelsens ophavsret omfatter også enhver rettelse af dette materiale som angivet i nærværende publikation.
Ophavsretten omfatter enhver hel eller delvis gengivelse af materialet, herunder ved kopiering og tilgængeliggørelse i oprindelig eller ændret form.
Rettelserne i nærværende publikation må benyttes af den enkelte sejler/navigatør med henblik på opdatering/rettelse af vedkommendes retmæssige eksemplarer af søkort, havneplaner og nautiske publikationer fra Geodatastyrelsen.
Al øvrig benyttelse af rettelserne i nærværende publikation kræver en forudgående skriftlig tilladelse fra Geodatastyrelsen. Anmodning herom sendes til gst@gst.dk.

Copyright

*All nautical charts, harbour charts and nautical publications published by the Danish Geodata Agency are protected by copyright. The Danish Geodata Agency's copyright includes any and all corrections to these charts and publications, including the contents of this publication.
The distribution of any partial or complete copy of the above-named charts, publications and corrections, whether by copying or by release of their contents in original or revised form, is prohibited.
The corrections in this publication are permitted for use by individual mariners or navigators in updating or correcting their legal copies of nautical charts, harbour charts and nautical publications published by the Danish Geodata Agency.
Any other use of the contents of this publication requires entry into a written contract with the Danish Geodata Agency. Requests for such contract entry can be sent to gst@gst.dk.*

Rettelse nr. / Correction no.	Kort / Chart			
238 X92 (INT 1300)	Skagen Havn Tilføj ved fyret / <i>Insert at the light</i>	(exting)	57°42,766'N 010°34,991'E	(17/266 2020)
239 92 (INT 1300)	Skagen Havn Tilføj ved fyret / <i>Insert at the light</i>	(exting)	57°42,766'N 010°34,991'E	(17/266 2020)
240 X100	Skagen Havn Tilføj efter Lts / <i>Insert after Lts</i>	(exting)	57°42,655'N 010°32,859'E	(17/266 2020)
241 100	Skagen Havn Tilføj efter Lts / <i>Insert after Lts</i>	(exting)	57°42,655'N 010°32,859'E	(17/266 2020)
242 X101 (INT 1301)	Skagen Havn Tilføj efter Lts / <i>Insert after Lts</i>	(exting)	57°42,608'N 010°33,812'E	(17/266 2020)
243 X101 (INT 1301) Plan A	Skagen Havn Tilføj ved fyret / <i>Insert at the light</i>	(exting)	57°42,766'N 010°34,991'E	(17/266 2020)
244 101 (INT 1301)	Skagen Havn Tilføj efter Lts / <i>Insert after Lts</i>	(exting)	57°42,608'N 010°33,812'E	(17/266 2020)
245 101 (INT 1301)	Kattegat N-lige del Tilføj medfølgende note ADVARSEL / WARNING under korttitel <i>Insert accompanying note</i> ADVARSEL / WARNING below chart title			(GST, 27. april 2020)
246 X102	Dyngby Hage S Udtag / <i>Delete</i>	Afm/Buoyed 	55°56,92'N 010°16,65'E	(17/270 2020)

247 102	Dyngby Hage S Udtag / Delete	Afm/Buoyed 	55°56,92'N 010°16,65'E
(17/270 2020)			
248 110	Als Odde S Ref.: Søkortrettelser / Chart Corrections 36/410 2016 Udtag på 1) og 2) / Delete in 1) and 2)	Recording Station ○	1) 56°42,267'N 010°19,942'E 2) 56°42,261'N 010°19,130'E
(SFS, 23. april 2020)			
249 111 (INT 1381)	Udbyhøj N Ref.: Søkortrettelser / Chart Corrections 36/411 2016 Udtag på 1) og 2) / Delete in 1) and 2)	Recording Station ○	1) 56°36,488'N 010°18,344'E 2) 56°36,429'N 010°17,825'E
(SFS, 23. april 2020)			
250 111 (INT 1381) Plan B	Udbyhøj Ref.: Søkortrettelser / Chart Corrections 36/412 2016 Udtag på 1) og 2) / Delete in 1) and 2)	Recording Station ○	1) 56°36,488'N 010°18,344'E 2) 56°36,429'N 010°17,825'E
(SFS, 23. april 2020)			
251 112 (INT 1380)	Dyngby Hage S Udtag på 1) - 6) / Delete in 1) - 6) Udtag havbrug mellem 1) - 6) Delete marine farm between 1) - 6)	 	1) 55°57,128'N 010°16,657'E 2) 55°57,080'N 010°16,883'E 3) 55°56,891'N 010°16,761'E 4) 55°56,747'N 010°16,413'E 5) 55°56,747'N 010°16,413'E 6) 55°56,939'N 010°16,535 E
(17/270 2020)			
252 121 (INT 1378) Plan A	Skagen Havn Tilføj ved fyret / Insert at the light	(exting)	57°42,766'N 010°34,991'E
(17/266 2020)			
253 1416	Kingigtut S Tilføj medfølgende udsnit Insert accompanying block		67°59,29'N 053°52,30'W
(GST, 27. april 2020)			

HAVNEOPLYSNINGER

www.danskehavnelods.dk

Asnæsværkets Havn
Anmærkning er udtaget.

(17/271 2020)

Nyborg Marina
Anmærkning er tilføjet. Plan er opdateret.

(17/268 2020)

Attrup Havn
Anmærkning er udtaget.

(17/267 2020)

Skagen Havn
Anmærkning er tilføjet. Plan er opdateret.

(17/266 2020)

Frederikshavn Havn
Anmærkning er tilføjet.

(17/265 2020)

Udbyhøj Lystbådehavn
Plan er opdateret.

(SFS, 23. april 2020)

Hellerup Lystbådehavn
Anmærkning er udtaget.

(17/272 2020)

Udbyhøj Syd Lystbådehavn
Plan er opdateret.

(SFS, 23. april 2020)

Københavns Havn
Anmærkning er tilføjet.

(17/275 2020)

Udsnit kort / *Block chart 101*

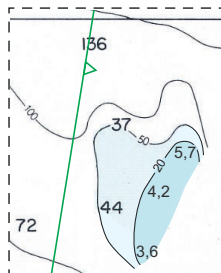
ADVARSEL

Den fremherskende strøm i Svitringen Rende er N-NE-gående med en fart på op til 2-2,5 knob.

WARNING

The predominant current in Svitringen Rende is N-NE-going with rates up to 2-2.5 knots.

Søkortrettelser / *Chart Corrections 17/245 2020*

Udsnit kort / *Block chart 1416*

Søkortrettelser / *Chart Corrections 17/253 2020*