



SØKORTRETTELSER

DANISH CHART CORRECTIONS

11
2019

Rettelse nr. / Correction no. 141 - 147

Kort / Chart	Rettelse nr. / Correction no.	Kort / Chart	Rettelse nr. / Correction no.
86	141	152 (INT 1373)	145
104	142	162	146
114 (INT 1377)	143	1451	147
134 (INT 1334)	144		

Søkortrettelser / Danish Chart Corrections

på / via
www.gst.dk

Søkortrettelser indeholder de officielle rettelser til danske, grønlandske og færøske søkort.
Oplysningerne i parentes efter rettelserne refererer til EFS (nr./løbenr. år) eller anden kilde.
*Chart Corrections contains the official corrections to Danish, Greenland and Faroese charts.
The figures in brackets after the corrections refer to EFS (no./serial no. year) or other source.*

Ophavsret










Geodatastyrelsen har ophavsret til sine søkort, havneplaner og nautiske publikationer. Geodatastyrelsens ophavsret omfatter også enhver rettelse af dette materiale som angivet i nærværende publikation.
Ophavsretten omfatter enhver hel eller delvis gengivelse af materialet, herunder ved kopiering og tilgængeliggørelse i oprindelig eller ændret form.
Rettelserne i nærværende publikation må benyttes af den enkelte sejler/navigatør med henblik på opdatering/rettelse af vedkommendes retmæssige eksemplarer af søkort, havneplaner og nautiske publikationer fra Geodatastyrelsen.
Al øvrig benyttelse af rettelserne i nærværende publikation kræver en forudgående skriftlig tilladelse fra Geodatastyrelsen. Anmodning herom sendes til gst@gst.dk.

Copyright

All nautical charts, harbour charts and nautical publications published by the Danish Geodata Agency are protected by copyright. The Danish Geodata Agency's copyright includes any and all corrections to these charts and publications, including the contents of this publication.
The distribution of any partial or complete copy of the above-named charts, publications and corrections, whether by copying or by release of their contents in original or revised form, is prohibited.
The corrections in this publication are permitted for use by individual mariners or navigators in updating or correcting their legal copies of nautical charts, harbour charts and nautical publications published by the Danish Geodata Agency.
Any other use of the contents of this publication requires entry into a written contract with the Danish Geodata Agency. Requests for such contract entry can be sent to gst@gst.dk.

**Rettelse nr. /
Correction no.**

Kort / Chart

141 86 Plan A	Tórshavn Havn Tilføj / Insert	 Q(6)+LFL.15s.	62°00,432'N 006°46,075'W (11/172 2019)
142 104	Hjelm Bugt N Tilføj medfølgende udsnit Insert accompanying block		54°56,886'N 012°29,622'E (GST, 8. marts 2019)
143 114 (INT 1377)	Fyns Hoved NW Tilføj på 1) - 5) / Insert 1) - 5)	 Spoil Ground	1) 55°40,71'N 010°26,33'E 2) 55°40,71'N 010°28,03'E 3) 55°40,16'N 010°28,03'E 4) 55°40,16'N 010°26,33'E 5) 55°40,71'N 010°26,33'E (MST, 14. marts 2019)
144 134 (INT 134)	Københavns Havn Udtag mellem 1) - 8) Delete between 1) - 8) Tilføj mellem 9) - 13) Delete between 9) - 13)	 Harbour limit  Harbour limit	1) 55°43,456'N 012°37,255'E 2) 55°43,567'N 012°37,927'E 3) 55°43,340'N 012°38,587'E 4) 55°42,875'N 012°37,871'E 5) 55°42,753'N 012°37,890'E 6) 55°42,656'N 012°37,520'E 7) 55°41,467'N 012°37,974'E 8) 55°41,009'N 012°38,487'E 9) 55°43,456'N 012°37,255'E 10) 55°43,635'N 012°38,089'E 11) 55°43,275'N 012°39,159'E 12) 55°42,949'N 012°38,440'E 13) 55°41,009'N 012°38,487'E (12/177 2019)
145 152 (INT 1373) Plan B	Sisserøn Erstat på 1) / Replace in 1) med / with Erstat på 2) / Replace in 2) med / with	  FL(2).R.5s.   FL.R.5s.	1) 55°04,207'N 010°13,776'E 2) 55°04,404'N 010°14,117'E (11/164 2019)
146 162	Hestehoved Dyb Tilføj dybde og juster 6 m dybdekurve i overensstemmelse hermed Insert depth and adjust 6m depth con- tour accordingly	 4 _o	54°49,726'N 012°12,144'E (GST, 8. marts 2019)

147	Holsteinsborg	
1451	Udtag note Ulkebugt / <i>Delete note</i>	66°57,5'N 053°38,9'W
Plan	<i>Ulkebugt</i>	

(GST, 20. marts 2019)

HAVNEOPLYSNINGER

www.danskehavnelods.dk

Alssundbroen

Anmærkning er udtaget.

(11/160 2019)

Orehoved Havn

Anmærkning er tilføjet.

(11/167 2019)

Frederiksværk Stålvalseværks Havn

Anmærkning er tilføjet.

(11/165 2019)

Præstø Havn

Anmærkning er udtaget.

(11/163 2019)

Fur Havn

Anmærkning er tilføjet.

(11/170 2019)

Skive Havn

Anmærkning er tilføjet.

(11/169 2019)

Grenaa Havn

Afsnittene Havnen, Største skibe, Ressourcer og Piktogrammer er opdateret.

(Grenaa Havn, 21. marts 2019)

Skive Søsportshavn

Anmærkning er tilføjet.

(11/169 2019)

Glyngøre Havn

Anmærkning er tilføjet.

(11/171 2019)

Slettestrand

Ny havn er tilføjet.

(Han Herred Havbåde, 15. januar 2019)

Gåbense Lystbådehavn

Anmærkning er tilføjet.

(11/167 2019)

Storstrømsbroen

Anmærkning er tilføjet.

(11/167 2019)

Københavns Havn

Anmærkning er tilføjet. Afsnittene Havneområde og Særlige bestemmelser er opdateret.

(11/166 og 12/177 2019)

Sønderborg Havn

Anmærkning er udtaget.

(11/160 2019)

Middelgrunds Fort

Anmærkning er udtaget. Anmærkning er tilføjet.

(2/20 og 11/166 2019)

Thorup Strand

Ny havn er tilføjet.

(Han Herred Havbåde, 15. januar 2019)

UDGIVELSER / PUBLICATIONS

Nye udgaver udkommet / New editions published

Kort / Chart	Titel og bemærkninger / Title and remarks	Skala / Scale	Udgave Edition
92 (INT 1300)	Skagerrak	1:360 000	14 2019
	Ⓐ Hirtshals	1:15 000	
	Ⓑ Hanstholm	1:15 000	
	<p>Tidligere udgave af kortet er annulleret. Den nye udgave indeholder generel opdatering.</p> <p><i>The former edition of the chart is cancelled. The new edition includes general updates.</i></p>		
134 (INT 1334)	Baltic Sea, The Sound, Port of Copenhagen		3 2019
	Northern part	1:10 000	
	Southern part	1:20 000	
	Ⓐ Inderhavnsbroen	1:3 500	
	Ⓑ Knippelsbro	1:2 000	
	Ⓒ Langebro og Lille Langebro	1:3 000	
	Ⓓ Bryggebroen	1:3 000	
	Ⓔ Teglværksbroen	1:1 500	
	Ⓕ Slusen og Sjællandsbroen	1:3 000	
	Ⓖ Kalvebodbroen	1:3 000	
Ⓗ Avedøreværket	1:14 000		
	<p>Tidligere udgave af kortet er annulleret. Tidligere annonceret som ajourført optryk. Den nye udgave indeholder en 12 m kurve, samt en generel opdatering af inderhavnen.</p> <p><i>The former edition of the chart is cancelled. Previously announced as updated reprint. The new edition includes a 12m depth contour and general updates.</i></p>		
1351	Umiarsualiviit Assingi, Havneplaner, Harbour Plans		2 2019
	Ⓐ Nuuk (Godthåb)	1:3 000	
	Ⓑ Håbets Ø Havn	1:10 000	
	Ⓒ Kitsissut (Kookøerne)	1:12 500	
	Ⓓ Aqissersiorfik (Rypeø)	1:20 000	
	<p>Tidligere udgave af kortet er annulleret. Den nye udgave indeholder generel opdatering.</p> <p><i>The former edition of the chart is cancelled. The new edition includes general updates.</i></p>		

UDGIVELSER / PUBLICATIONS**Nye udgaver udskudt / New editions postponed****Kort / Chart****Titel og bemærkninger / Title and remarks****60**Ref. Søkortrettelser / *Chart Corrections* 50 2018**Nordsøen, Fanø - Sylt**

Udgivelse af kortet er udskudt indtil primo maj 2019.

*Publication of the chart is postponed until the first of may 2019.***195**Ref. Søkortrettelser / *Chart Corrections* 50 2018**Østersøen, W-lige del**

Udgivelse af kortet er udskudt indtil primo maj 2019.

Publication of the chart is postponed until the first of may 2019.

