



SØKORTRETTELSE

DANISH CHART CORRECTIONS

7
2018

Rettelse nr. / Correction no.

85 - 96

Kort / Chart	Rettelse nr. / Correction no.	Kort / Chart	Rettelse nr. / Correction no.
103 (INT 1303)	85	132 (INT 1332)	91, 92
104	86, 87	141 (INT 1370)	93
114 (INT 1377)	88	152 (INT 1373)	94, 95
115	89	1450	96
116	90		

Søkortrettelser / Danish Chart Corrections

på / via
www.gst.dk



Søkortrettelser indeholder de officielle rettelser til danske, grønlandske og færøske søkort.
Oplysningerne i parentes efter rettelserne refererer til EFS (nr./løbenr. år) eller anden kilde.
*Chart Corrections contains the official corrections to Danish, Greenland and Faroese charts.
The figures in brackets after the corrections refer to EFS (no./serial no. year) or other source.*

Ophavsret

Geodatastyrelsen har ophavsret til sine søkort, havneplaner og nautiske publikationer. Geodatastyrelsens ophavsret omfatter også enhver rettelse af dette materiale som angivet i nærværende publikation.
Ophavsretten omfatter enhver hel eller delvis gengivelse af materialet, herunder ved kopiering og tilgængeliggørelse i oprindelig eller ændret form.
Rettelserne i nærværende publikation må benyttes af den enkelte sejler/navigatør med henblik på opdatering/rettelse af vedkommendes retmæssige eksemplarer af søkort, havneplaner og nautiske publikationer fra Geodatastyrelsen.
Al øvrigt benyttelse af rettelserne i nærværende publikation kræver en forudgående skriftlig tilladelse fra Geodatastyrelsen. Anmodning herom sendes til gst@gst.dk.

Copyright

All nautical charts, harbour charts and nautical publications published by the Danish Geodata Agency are protected by copyright. The Danish Geodata Agency's copyright includes any and all corrections to these charts and publications, including the contents of this publication.
The distribution of any partial or complete copy of the above-named charts, publications and corrections, whether by copying or by release of their contents in original or revised form, is prohibited.
The corrections in this publication are permitted for use by individual mariners or navigators in updating or correcting their legal copies of nautical charts, harbour charts and nautical publications published by the Danish Geodata Agency.
Any other use of the contents of this publication requires entry into a written contract with the Danish Geodata Agency. Requests for such contract entry can be sent to gst@gst.dk.

Rettelse nr. / Correction no.	Kort / Chart			
85 103 (INT 1303)	Gabet Tilføj dybde med tilhørende dybdekurve <i>Insert depth with associated depth contour</i>	9 ₄ <i>Rep(2018)</i>	55°32,777'N 010°34,038'E	(7/112 2018)
86 104	Køge Bugt Ret fra / <i>Amend from</i> til / <i>to</i>	# 	55°28,489'N 012°24,297'E	(GST, 14. februar 2018)
87 104	Køge Bugt Tilføj dybde på 1) / <i>Insert depth in 1)</i> Tilføj dybde på 2) med tilhørende dybdekurve <i>Insert depth in 2) with associated depth contour</i>	6 ₇ 5 ₈	1) 55°28,211'N 012°16,757'E 2) 55°26,464'N 012°20,431'E	(7/119 2018)
88 114 (INT 1377)	Hindsholm W Tilføj dybde med tilhørende dybdekurve <i>Insert depth with associated depth contour</i>	9 ₄ <i>Rep(2018)</i>	55°32,777'N 010°34,038'E	(7/112 2018)
89 115	Borges Flak Tilføj dybde med tilhørende dybdekurve <i>Insert depth with associated depth contour</i>	9 ₄ <i>Rep(2018)</i>	55°32,777'N 010°34,038'E	(7/112 2018)
90 116	Lamme fjord Erstat dybde på 1) / <i>Replace depth in 1)</i> til / <i>to</i> Erstat dybde på 2) / <i>Replace depth in 2)</i> til / <i>to</i>	3 ₇ 3 ₂ 3 ₇ 3 ₆	1) 55°47,182'N 011°38,654'E 2) 55°47,572'N 011°40,159'E	(7/114 2018)
91 132 (INT 1332)	Køge Bugt Ret på 1) fra / <i>Amend in 1) from</i> til / <i>to</i> Udtag på 2) / <i>Delete in 2)</i>	#  13 ₄	1) 55°28,489'N 012°24,297'E 2) 55°28,398'N 012°24,547'E	(GST, 14. februar 2018)

92	Køge Bugt			
132 (INT 1332)	Erstat dybde på 1) / <i>Replace depth in 1)</i>		7 ₂	1) 55°28,211'N 012°16,757'E 2) 55°26,464'N 012°20,431'E
	til / <i>to</i>		6 ₇	
	Tilføj dybde på 2) med tilhørende dybdekurve <i>Insert depth in 2) with associated depth contour</i>		5 ₈	
				(7/119 2018)
93	Hindsholm W			
141 (INT 1370)	Tilføj dybde med tilhørende dybdekurve <i>Insert depth with associated depth contour</i>	9 ₄ Rep(2018)		55°32,777'N 010°34,038'E
				(7/112 2018)
94	Hansebugt SE			
152 (INT 1373)	Tilføj dybde og juster tilhørende dybdekurve <i>Insert depth and adjust associated depth contour</i>		3	55°02,716'N 010°18,648'E
				(7/115 2018)
95	Skarø Rev NW			
152 (INT 1373)	Tilføj medfølgende udsnit <i>Insert accompanying block</i>			55°02,241'N 010°25,819'E
				(7/115 2018)
96	Uiffaq W			
1450	Tilføj / <i>Insert</i>		*	66°38,699'N 053°30,157'W
				(GST, 13. december 2017)

HAVNEOPLYSNINGER***www.danskehavnelods.dk*****Ballebro Jollehavn**

Plan er opdateret.

*(GST, februar 2018)***Frederikshavn Havn**

Anmærkninger er udtaget.

*(7/122 2018)***Ballen Færgehavn**

Ny havn er tilføjet.

*(GST, februar 2018)***Københavns Havn**

Anmærkning er tilføjet.

*(7/125 2018)***Birkholm Havn**

Plan er opdateret.

*(GST, februar 2018)***Nyborg Havn (Lindholm Terminalen)**

Anmærkning er tilføjet.

*(7/124 2018)***Esbjerg Havn**

Anmærkning er udtaget og tilføjet.

*(7/110 og 116 2018)***Thyborøn Havn**

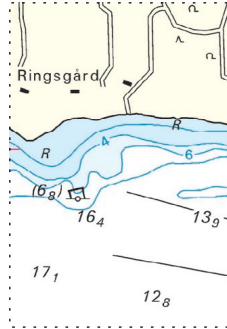
Anmærkning er udtaget.

*(7/111 2018)****www.gronlandskehavnelods.dk***

Afsnittene befolkning er opdateret.

(GST, februar 2018)

Udsnit kort/Block chart 152



Søkortrettelser/Chart Corrections 7/95 2018