



SØKORTRETTELSE

DANISH CHART CORRECTIONS

6
2018

Rettelse nr. / Correction no.

72 - 84

Kort / Chart	Rettelse nr. / Correction no.	Kort / Chart	Rettelse nr. / Correction no.
100	72	151 (INT 1375)	79
102 (INT 1302)	73	153	80
104	74	158 (INT 1376)	81
129	75	188	82
131 (INT 1331)	76	189 (INT 1336)	83
132 (INT 1332)	77	1350	84
133 (INT 1333)	78		

Søkortrettelser / Danish Chart Corrections

på / via
www.gst.dk

Søkortrettelser indeholder de officielle rettelser til danske, grønlandske og færøske søkort.
Oplysningerne i parentes efter rettelserne refererer til EFS (nr./løbenr. år) eller anden kilde.
*Chart Corrections contains the official corrections to Danish, Greenland and Faroese charts.
The figures in brackets after the corrections refer to EFS (no./serial no. year) or other source.*




















Ophavsret

Geodatastyrelsen har ophavsret til sine søkort, havneplaner og nautiske publikationer. Geodatastyrelsens ophavsret omfatter også enhver rettelse af dette materiale som angivet i nærværende publikation.
Ophavsretten omfatter enhver hel eller delvis gengivelse af materialet, herunder ved kopiering og tilgængeliggørelse i oprindelig eller ændret form.
Rettelserne i nærværende publikation må benyttes af den enkelte sejler/navigatør med henblik på opdatering/rettelse af vedkommendes retmæssige eksemplarer af søkort, havneplaner og nautiske publikationer fra Geodatastyrelsen.
Al øvrigt benyttelse af rettelserne i nærværende publikation kræver en forudgående skriftlig tilladelse fra Geodatastyrelsen. Anmodning herom sendes til gst@gst.dk.


Copyright

All nautical charts, harbour charts and nautical publications published by the Danish Geodata Agency are protected by copyright. The Danish Geodata Agency's copyright includes any and all corrections to these charts and publications, including the contents of this publication.
The distribution of any partial or complete copy of the above-named charts, publications and corrections, whether by copying or by release of their contents in original or revised form, is prohibited.
The corrections in this publication are permitted for use by individual mariners or navigators in updating or correcting their legal copies of nautical charts, harbour charts and nautical publications published by the Danish Geodata Agency.
Any other use of the contents of this publication requires entry into a written contract with the Danish Geodata Agency. Requests for such contract entry can be sent to gst@gst.dk.

Rettelse nr. / Correction no.	Kort / Chart			
72 100	Nakkehoved Fyr Ret fra / Amend from	FI(3)20s	56°07,156'N 012°20,583'E	
	til / to	FI(3)30s		(6/89 2018)
73 102 (INT 1302)	Nakkehoved Fyr Ret fra / Amend from	FI(3)20s	56°07,156'N 012°20,583'E	
	til / to	FI(3)30s		(6/89 2018)
74 104	Dragør SE Ref.: Søkortrettelser / Chart Corrections 5/58 2018 Tilføj / Insert	PA 	55°31,15'N 012°44,24'E	(Ufs 688/12799 2018)
75 129	Nakkehoved Fyr Ret fra / Amend from	FI(3)20s	56°07,156'N 012°20,583'E	
	til / to	FI(3)30s		(6/89 2018)
76 131 (INT 1331)	Nakkehoved Fyr Ret fra / Amend from	FI(3)20s	56°07,156'N 012°20,583'E	
	til / to	FI(3)30s		(6/89 2018)
77 132 (INT 1332)	Flintrännen S Ref.: Søkortrettelser / Chart Corrections 5/58 2018 Ret  til / Amend  to	PA 	55°31,15'N 012°44,24'E	(Ufs 688/12799 2018)
78 133 (INT 1333)	Flintrännen S Ref.: Søkortrettelser / Chart Corrections 5/59 2018 Ret  til / Amend  to	PA 	55°31,15'N 012°44,24'E	(Ufs 688/12799 2018)
79 151 (INT 1375)	Årøsund N Tilføj / Insert		55°16,003'N 009°42,265'E	(6/91 2018)
80 153	Årøsund N Tilføj / Insert		55°16,003'N 009°42,265'E	(6/91 2018)

81	Kolding Fjord		
158 (INT 1376)	Ret på 1) / Amend in 1)		1) 55°30,103'N 009°36,504'E
	til / to		2) 55°29,949'N 009°35,647'E
	Ret på 2) - 8) / Amend in 2) - 8)		3) 55°29,780'N 009°35,342'E
	til / to		4) 55°29,692'N 009°35,124'E
	Ret på 9) / Amend in 9)		5) 55°29,716'N 009°34,691'E
	til / to		6) 55°29,733'N 009°34,264'E
	Ret på 10) - 11) / Amend in 10) - 11)		7) 55°29,752'N 009°33,464'E
	til / to		8) 55°29,695'N 009°32,974'E
	Ret på 12) / Amend in 12)		9) 55°29,638'N 009°35,141'E
	til / to		10) 55°29,663'N 009°34,674'E
	Ret på 13) / Amend in 13)		11) 55°29,696'N 009°34,224'E
	til / to		12) 55°29,775'N 009°33,907'E
	Ret på 14) - 16) / Amend in 14) - 16)		13) 55°29,668'N 009°32,578'E
	til / to		14) 55°29,653'N 009°32,078'E
	Ret på 17) - 19) / Amend in 17) - 19)		15) 55°29,636'N 009°31,492'E
	til / to		16) 55°29,619'N 009°30,896'E
			17) 55°29,622'N 009°32,084'E
			18) 55°29,602'N 009°31,491'E
			19) 55°29,582'N 009°30,874'E

(6/90 2018)

82	Rønne W		
188	Udtag / Delete		55°04,994'N 014°38,474'E

(6/97 2018)

83	Rønne SW		
189 (INT 1336)	Udtag / Delete		55°04,994'N 014°38,474'E

(6/97 2018)

84	Orsiivik (Polaroil)		
1350	Ret i kortrammen Amend in the chart frame	Kort 1350	
	til / to	Kort 1330	

(GST, februar 2018)

HAVNEOPLYSNINGER

www.danskehavnelods.dk

Egersundbroen

Anmærkning er opdateret.

(6/107 2018)

Nyborg Marina

Plan er opdateret.

(GST, februar 2018)

Esbjerg Havn

Anmærkning er tilføjet.

(6/98 2018)

Oddesundbroen

Anmærkning er tilføjet.

(6/94 2018)

Fynshav Færgehavn

Anmærkning er tilføjet.

(6/103 2018)

Oddesund Nord Lystbåde- og Fiskerihavn

Anmærkning er tilføjet.

(6/94 2018)

Haverslev Jolle- og Lystbådehavn

Afsnittene Største skibe, Ressourcer og Havnekontor er opdateret. Afsnittet Besejling er udtaget.

(Haverslev Bådelaug, 12. februar 2018)

Rønne Havn

Anmærkninger er udtaget.

(6/93 og 97 2018)

Sallingsundbroen

Anmærkning er tilføjet.

(6/95 2018)

Den danske Havnelods, Erhvervshavne

Side 328 - Nyborg Marina

Opdater plan i overensstemmelse med www.danskehavnelods.dk.

(GST, februar 2018)

www.gronlandskehavnelods.dk

Qaqortoq (Julianehåb)

Anmærkning er tilføjet.

(6/108 2018)

UDGIVELSER / PUBLICATIONS**Nye udgaver udkommer / New editions to be published**

Kort / Chart	Titel og bemærkninger / Title and remarks	Skala / Scale	Udgave Edition
129	Kattegat, SE-lige del Ⓐ SOUNDREP Operational Area	1:75 000	8 2018

Kortet forventes udgivet ultimo marts 2018. Med udgivelsen vil tidligere udgave af kortet blive annulleret.

*The chart is scheduled for publication in the end of March 2018.
On publication the former edition of the chart will be cancelled.*