



# SØKORTRETTELSER

## DANISH CHART CORRECTIONS

46  
2018

Rettelse nr. / Correction no.

507 - 517

Kort / Chart	Rettelse nr. / Correction no.	Kort / Chart	Rettelse nr. / Correction no.
103 (INT 1303)	507	160	513
108 (INT 1448)	508	188	514
109 (INT 1449)	509	189 (INT 1336)	515
116	510	195	516
117	511	196	517
158 (INT 1376)	512		

### Søkortrettelser / Danish Chart Corrections

på / via  
[www.gst.dk](http://www.gst.dk)

Søkortrettelser indeholder de officielle rettelser til danske, grønlandske og færøske søkort.  
Oplysningerne i parentes efter rettelserne refererer til EFS (nr./løbenr. år) eller anden kilde.  
*Chart Corrections contains the official corrections to Danish, Greenland and Faroese charts.  
The figures in brackets after the corrections refer to EFS (no./serial no. year) or other source.*

#### Ophavsret






Geodatastyrelsen har ophavsret til sine søkort, havneplaner og nautiske publikationer. Geodatastyrelsens ophavsret omfatter også enhver rettelse af dette materiale som angivet i nærværende publikation.  
Ophavsretten omfatter enhver hel eller delvis gengivelse af materialet, herunder ved kopiering og tilgængeliggørelse i oprindelig eller ændret form.  
Rettelserne i nærværende publikation må benyttes af den enkelte sejler/navigatør med henblik på opdatering/rettelse af vedkommendes retmæssige eksemplarer af søkort, havneplaner og nautiske publikationer fra Geodatastyrelsen.  
Al øvrig benyttelse af rettelserne i nærværende publikation kræver en forudgående skriftlig tilladelse fra Geodatastyrelsen. Anmodning herom sendes til [gst@gst.dk](mailto:gst@gst.dk).











#### Copyright

All nautical charts, harbour charts and nautical publications published by the Danish Geodata Agency are protected by copyright. The Danish Geodata Agency's copyright includes any and all corrections to these charts and publications, including the contents of this publication.  
The distribution of any partial or complete copy of the above-named charts, publications and corrections, whether by copying or by release of their contents in original or revised form, is prohibited.  
The corrections in this publication are permitted for use by individual mariners or navigators in updating or correcting their legal copies of nautical charts, harbour charts and nautical publications published by the Danish Geodata Agency.  
Any other use of the contents of this publication requires entry into a written contract with the Danish Geodata Agency. Requests for such contract entry can be sent to [gst@gst.dk](mailto:gst@gst.dk).

**Rettelse nr. /  
Correction no.**

Kort / Chart

<b>507</b> 103 (INT 1303)	<b>Kieler Bucht SE</b> Tilføj / Insert	#	54°29,01'N 010°30,70'E  (NfS 45/2018)
<b>508</b> 108 (INT 1448)	<b>Nymølle Sand N</b> Ret fra / Amend from  til / to	 Fl(4)Y.10s   Fl(4)Y.10s	56°42,17'N 008°47,36'E  (46/903 2018)
<b>509</b> 109 (INT 1449)	<b>Salling Sund S</b> Ret fra / Amend from  til / to	 Fl(4)Y.10s   Fl(4)Y.10s	56°42,17'N 008°47,36'E  (46/903 2018)
<b>510</b> 116	<b>Jægerspris Bugt</b> Udtag på 1) / Delete in 1)  Flyt fra 2) / Move from 2)  til 3) / to 3)  Flyt fra 4) / Move from 4)  til 5) / to 5)	★ SS (Firing) Q (occas)  ★ AI.FI.WR.4s & Q (occas) SS (Firing)  ★ AI.FI.WR.4s & Q (occas) SS (Firing)	1) 55°50,585'N 011°58,896'E 2) 55°50,555'N 011°57,492'E 3) 55°51,574'N 011°57,330'E 4) 55°54,017'N 011°55,585'E 5) 55°53,999'N 011°55,542'E          (46/885 2018)
<b>511</b> 117	<b>Jægerspris Bugt</b> Udtag på 1) / Delete in 1)  Flyt fra 2) / Move from 2)  til 3) / to 3)  Flyt fra 4) / Move from 4)  til 5) / to 5)	★ SS (Firing) Q (occas)  ★ AI.FI.WR.4s & Q (occas) SS (Firing)  ★ AI.FI.WR.4s & Q (occas) SS (Firing)	1) 55°50,585'N 011°58,896'E 2) 55°50,555'N 011°57,492'E 3) 55°51,574'N 011°57,330'E 4) 55°54,017'N 011°55,585'E 5) 55°53,999'N 011°55,542'E          (46/885 2018)
<b>512</b> 158 (INT 1376)	<b>Snævringen S</b> Tilføj på 1) / Insert in 1)  Tilføj på 2) / Insert in 2)	Recording Station ○   Fl(5)Y.20s Recording Station	1) 55°28,133'N 009°41,164'E 2) 55°28,188'N 009°41,202'E          (47/907 2018)

<b>513</b>	<b>Fejø - Askø</b>		
160	Udtag på 1) og 2) / <i>Delete in 1) and 2)</i>		1) 54°55,929'N 011°24,891'E
	Udtag på 3) og 4) / <i>Delete in 3) and 4)</i>		2) 54°53,590'N 011°28,556'E
	Udtag mellem 5) - 7) <i>Delete between 5) - 7)</i>		3) 54°55,995'N 011°24,805'E
	Udtag mellem 8) - 11) <i>Delete between 8) - 11)</i>		4) 54°53,602'N 011°28,645'E
	Tilføj mellem 12) - 14) <i>Insert between 12) - 14)</i>		5) 54°56,011'N 011°25,039'E kyst / coast
			6) 54°53,884'N 011°27,692'E
			7) 54°53,658'N 011°28,600'E kyst / coast
			8) 54°55,835'N 011°24,774'E kyst / coast
			9) 54°53,689'N 011°27,465'E
			10) 54°53,491'N 011°28,210'E
			11) 54°53,449'N 011°28,636'E kyst / coast
			12) 54°55,934'N 011°24,898'E kyst / coast
			13) 54°53,795'N 011°27,588'E
			14) 54°53,560'N 011°28,617'E kyst / coast
			(SFS, 13. november 2018, 46/879 2018)
<b>514</b>	<b>Rønne Banke</b>		
188	Tilføj / <i>Insert</i>		54°54,572'N 014°38,776'E  (46/884 2018)
<b>515</b>	<b>Rønne Banke</b>		
189 (INT 1336)	Tilføj / <i>Insert</i>		54°54,572'N 014°38,776'E  (46/884 2018)
<b>516</b>	<b>Kieler Bucht SE</b>		
195	Tilføj / <i>Insert</i>		54°29,01'N 010°30,70'E  (NfS 45/2018)
<b>517</b>	<b>Vinds Grav</b>		
196	Ret fra / <i>Amend from</i>		54°36,22'N 010°51,34'E
	til / <i>to</i>		(NfS 45/2018)

**HAVNEOPLYSNINGER*****www.danskehavnelods.dk*****Espergærde Havn**

Plan er opdateret.

*(Espergærde Havn, 21. september 2018)***Hesnæs Havn**

Plan er opdateret.

*(GST, 21. november 2018)***Frederikssund Lystbådehavn**

Plan er opdateret.

*(GST, 19. november 2018)***Kerteminde Havn**

Anmærkning er udtaget.

*(46/892 2018)***Gjøl Fiskeri- og Lystbådehavn**

Plan er opdateret.

*(GST, 20. november 2018)***Københavns Havn**

Anmærkninger er tilføjet.

*(46/897 og 906 2018)***Glyngøre Havn**

Plan er opdateret.

*(GST, 21. november 2018)***Løgstør Havn**

Anmærkning er udtaget.

*(46/886 2018)***Gåbense Lystbådehavn**

Anmærkning er udtaget.

*(46/890 2018)***Marbæk Lystbådehavn**

Plan er opdateret.

*(GST, 19. november 2018)***Hjarnø Havn**

Plan er opdateret.

*(GST, 21. november 2018)***Tuborg Havn**

Plan er opdateret.

*(46/882 2018)*

---

**UDGIVELSER / PUBLICATIONS**
**Ajourført optryk udkommer / Updated reprint to be published**

<b>Kort / Chart</b>	<b>Titel og bemærkninger / Title and remarks</b>	<b>Skala / Scale</b>	<b>Udgave Edition</b>
<b>134 (INT 1334)</b>	<b>Baltic Sea, The Sound, Port of Copenhagen</b>		2/2018
	Northern part	1:10 000	
	Southern part	1:20 000	
	Ⓐ Inderhavnsbroen	1:3 500	
	Ⓑ Knippelsbro	1:2 000	
	Ⓒ Langebro og Lille Langebro	1:3 000	
	Ⓓ Bryggebroen	1:3 000	
	Ⓔ Teglværksbroen	1:1 500	
	Ⓕ Slusen og Sjællandsbroen	1:3 000	
	Ⓖ Kalvebodbroen	1:3 000	
	Ⓗ Avedøreværket	1:14 000	

Det ajourførte optryk forventes udgivet ultimo december

*The updated reprint is expected to be published in the end of  
december*