



SØKORTRETTELSE

DANISH CHART CORRECTIONS

44
2018

Rettelse nr. / Correction no. 501 - 503

Kort / Chart	Rettelse nr. / Correction no.	Kort / Chart	Rettelse nr. / Correction no.
85	501	102 (INT 1302)	503
92 (INT 1300)	502		

Søkortrettelser / Danish Chart Corrections

på / via
www.gst.dk

Søkortrettelser indeholder de officielle rettelser til danske, grønlandske og færøske søkort.
Oplysningerne i parentes efter rettelserne refererer til EFS (nr./løbenr. år) eller anden kilde.
*Chart Corrections contains the official corrections to Danish, Greenland and Faroese charts.
The figures in brackets after the corrections refer to EFS (no./serial no. year) or other source.*

Ophavsret




Geodatastyrelsen har ophavsret til sine søkort, havneplaner og nautiske publikationer. Geodatastyrelsens ophavsret omfatter også enhver rettelse af dette materiale som angivet i nærværende publikation.
Ophavsretten omfatter enhver hel eller delvis gengivelse af materialet, herunder ved kopiering og tilgængeliggørelse i oprindelig eller ændret form.
Rettelserne i nærværende publikation må benyttes af den enkelte sejer/navigatør med henblik på opdatering/rettelse af vedkommendes retmæssige eksemplarer af søkort, havneplaner og nautiske publikationer fra Geodatastyrelsen.
Al øvrig benyttelse af rettelserne i nærværende publikation kræver en forudgående skriftlig tilladelse fra Geodatastyrelsen. Anmodning herom sendes til gst@gst.dk.

Copyright


All nautical charts, harbour charts and nautical publications published by the Danish Geodata Agency are protected by copyright. The Danish Geodata Agency's copyright includes any and all corrections to these charts and publications, including the contents of this publication.
The distribution of any partial or complete copy of the above-named charts, publications and corrections, whether by copying or by release of their contents in original or revised form, is prohibited.
The corrections in this publication are permitted for use by individual mariners or navigators in updating or correcting their legal copies of nautical charts, harbour charts and nautical publications published by the Danish Geodata Agency.
Any other use of the contents of this publication requires entry into a written contract with the Danish Geodata Agency. Requests for such contract entry can be sent to gst@gst.dk.

**Rettelse nr. /
Correction no.**

Kort / Chart

501	Toftir W		
85	Udtag på 1) / <i>Delete in 1)</i>		1) 62°05,510'N 006°44,600'W
<i>Plan C</i>			2) 62°05,571'N 006°44,657'W
	Tilføj på 2) / <i>Insert in 2)</i>		3) 62°05,474'N 006°44,590'W
			4) 62°05,435'N 006°44,632'W
	Tilføj på 3) - 5) og 6) - 8)		5) 62°05,433'N 006°44,766'W
	<i>Insert in 3) - 5) and 6) - 8)</i>		6) 62°05,799'N 006°44,665'W
			7) 62°05,786'N 006°44,642'W
			8) 62°05,781'N 006°44,565'W

(44/853 2018)

502	Kungshamn SW		
92 (INT 1300)	Tilføj på 1) / <i>Insert in 1)</i>		1) 58°17,351'N 011°10,788'E
			2) 58°17,367'N 011°10,823'E
	Tilføj på 2) / <i>Insert in 2)</i>		

(Ufs 13505/727 2018)

503	Grenaa N		
102 (INT 1302)	Ret stednavn 'Snagstrup' til <i>Amend place name 'Snagstrup' to</i>	Sangstrup	56°27,85'N 010°53,50'E

(GST, 9. november 2018)

HAVNEOPLYSNINGER***www.danskehavnelods.dk*****Københavns Havn**

Anmærkning er tilføjet.

*(44/848 2018)***Rønbjerg Havn**

Anmærkning er opdateret.

*(44/845 2018)***Køge Marina**

Plan er opdateret.

*(Køge Marina, 8. november 2018)***Ærøskøbing Havn**

Anmærkning er opdateret.

*(44/850 2018)***Løgstør Havn**

Anmærkning er tilføjet.

(44/851 2018)

UDGIVELSER / PUBLICATIONS**Nye kort udkommer / New charts to be published**

Kort / Chart	Titel og bemærkninger / Title and remarks	Skala / Scale	Udgave Edition
1160	Kitaata Sineriaa (Grønlands Vestkyst), Qaarsup Ikerasaa - Paggivik Kortet forventes udgivet ultimo december 2018. <i>The chart is scheduled for publication at the end of December 2018.</i>	1:25 000	1 2018