



# SØKORTRETTELSER

## DANISH CHART CORRECTIONS

36  
2018

Rettelse nr. / Correction no. 442 - 447

Kort / Chart	Rettelse nr. / Correction no.	Kort / Chart	Rettelse nr. / Correction no.
103 (INT 1303)	442	141 (INT 1370)	445
114 (INT 1377)	443	188	446
127 (INT 1372)	444	196	447

### Søkortrettelser / Danish Chart Corrections

på / via  
[www.gst.dk](http://www.gst.dk)

Søkortrettelser indeholder de officielle rettelser til danske, grønlandske og færøske søkort.  
Oplysningerne i parentes efter rettelserne refererer til EFS (nr./løbenr. år) eller anden kilde.  
*Chart Corrections contains the official corrections to Danish, Greenland and Faroese charts.  
The figures in brackets after the corrections refer to EFS (no./serial no. year) or other source.*

#### Ophavsret








Geodatastyrelsen har ophavsret til sine søkort, havneplaner og nautiske publikationer. Geodatastyrelsens ophavsret omfatter også enhver rettelse af dette materiale som angivet i nærværende publikation.  
Ophavsretten omfatter enhver hel eller delvis gengivelse af materialet, herunder ved kopiering og tilgængeliggørelse i oprindelig eller ændret form.  
Rettelserne i nærværende publikation må benyttes af den enkelte sejler/navigatør med henblik på opdatering/rettelse af vedkommendes retmæssige eksemplarer af søkort, havneplaner og nautiske publikationer fra Geodatastyrelsen.  
Al øvrig benyttelse af rettelserne i nærværende publikation kræver en forudgående skriftlig tilladelse fra Geodatastyrelsen. Anmodning herom sendes til [gst@gst.dk](mailto:gst@gst.dk).

#### Copyright

All nautical charts, harbour charts and nautical publications published by the Danish Geodata Agency are protected by copyright. The Danish Geodata Agency's copyright includes any and all corrections to these charts and publications, including the contents of this publication.  
The distribution of any partial or complete copy of the above-named charts, publications and corrections, whether by copying or by release of their contents in original or revised form, is prohibited.  
The corrections in this publication are permitted for use by individual mariners or navigators in updating or correcting their legal copies of nautical charts, harbour charts and nautical publications published by the Danish Geodata Agency.  
Any other use of the contents of this publication requires entry into a written contract with the Danish Geodata Agency. Requests for such contract entry can be sent to [gst@gst.dk](mailto:gst@gst.dk).

**Rettelse nr. /**  
**Correction no.**

Kort / Chart

<b>442</b> 103 (INT 1303)	<b>Fyns Hoved</b> Tilføj / Insert	 Recording station	55°37,808'N 010°35,923'E  (36/723 2018)
<b>443</b> 114 (INT 1377)	<b>Fyns Hoved</b> Tilføj på 1) og 2) / Insert in 1) and 2)	 Recording station	1) 55°37,808'N 010°35,923'E 2) 55°37,195'N 010°35,327'E  (36/723 2018)
<b>444</b> 127 (INT 1372)	<b>Århus Havn</b> Ref.: Søkortrettelser / Chart Corrections 35/438 2018 Udtag fra 1) - 3) Delete from 1) - 3)  Tilføj mellem 1), 4) og 5) Insert between 1), 4) og 5)	  	1) 56°09,108'N 010°14,978'E 2) 56°09,980'N 010°14,985'E 3) 56°09,780'N 010°14,933'E 4) 56°09,098'N 010°14,985'E 5) 56°09,078'N 010°14,933'E kyst / coast  (GST, 11.september 2018)
<b>445</b> 141 (INT 1370)	<b>Fyns Hoved</b> Tilføj på 1) og 2) / Insert in 1) and 2)	 Recording station	1) 55°37,808'N 010°35,923'E 2) 55°37,195'N 010°35,327'E  (36/723 2018)
<b>446</b> 188	<b>Jasmund NE</b> Tilføj på 1) - 5) / Insert in 1) - 5)		1) 54°49,40'N 013°55,27'E 2) 54°46,49'N 013°52,59'E 3) 54°39,24'N 013°50,47'E 4) 54°34,65'N 013°50,03'E 5) 54°32,11'N 013°50,32'E  (NfS 36/2018)
<b>447</b> 196	<b>Femern Bælt</b> Tilføj på 1) - 7) / Insert in 1) - 7)		1) 54°32,04'N 011°17,28'E 2) 54°32,34'N 011°09,00'E 3) 54°29,18'N 011°16,31'E 4) 54°25,28'N 011°18,37'E 5) 54°26,89'N 011°17,02'E 6) 54°31,66'N 011°02,78'E 7) 54°23,52'N 011°14,52'E  (NfS 36/2018)

---

**HAVNEOPLYSNINGER*****www.danskehavnelods.dk*****Kong Frederik IX's Bro**  
Anmærkning er opdateret.*(36/708 2018)***Rødvig Havn**  
Anmærkning er tilføjet.*(36/714 2018)***Præstø Havn**  
Anmærkning er udtaget.*(36/715 2018)****www.gronlandskehavnelods.dk*****Ikerasassuaq Vejrstation (Prins Christian  
Sund Vejrstation)**  
Anmærkning er udtaget.*(36/725 2018)*