



SØKORTRETTELSE

DANISH CHART CORRECTIONS

12
2018

Rettelse nr. / Correction no. 143 - 151

Kort / Chart	Rettelse nr. / Correction no.	Kort / Chart	Rettelse nr. / Correction no.
93 (INT 1044)	143	108 (INT 1448)	147, 148, 149
99	144	122	150
100	145	124	151
102 (INT 1302)	146		

Søkortrettelser / Danish Chart Corrections

på / via
www.gst.dk

Søkortrettelser indeholder de officielle rettelser til danske, grønlandske og færøske søkort.
Oplysningerne i parentes efter rettelserne refererer til EFS (nr./løbenr. år) eller anden kilde.
*Chart Corrections contains the official corrections to Danish, Greenland and Faroese charts.
The figures in brackets after the corrections refer to EFS (no./serial no. year) or other source.*

Ophavsret










Geodatastyrelsen har ophavsret til sine søkort, havneplaner og nautiske publikationer. Geodatastyrelsens ophavsret omfatter også enhver rettelse af dette materiale som angivet i nærværende publikation.
Ophavsretten omfatter enhver hel eller delvis gengivelse af materialet, herunder ved kopiering og tilgængeliggørelse i oprindelig eller ændret form.
Rettelserne i nærværende publikation må benyttes af den enkelte sejler/navigatør med henblik på opdatering/rettelse af vedkommendes retmæssige eksemplarer af søkort, havneplaner og nautiske publikationer fra Geodatastyrelsen.
Al øvrig benyttelse af rettelserne i nærværende publikation kræver en forudgående skriftlig tilladelse fra Geodatastyrelsen. Anmodning herom sendes til gst@gst.dk.




Copyright

All nautical charts, harbour charts and nautical publications published by the Danish Geodata Agency are protected by copyright. The Danish Geodata Agency's copyright includes any and all corrections to these charts and publications, including the contents of this publication.
The distribution of any partial or complete copy of the above-named charts, publications and corrections, whether by copying or by release of their contents in original or revised form, is prohibited.
The corrections in this publication are permitted for use by individual mariners or navigators in updating or correcting their legal copies of nautical charts, harbour charts and nautical publications published by the Danish Geodata Agency.
Any other use of the contents of this publication requires entry into a written contract with the Danish Geodata Agency. Requests for such contract entry can be sent to gst@gst.dk.


Rettelse nr. /
Correction no.

Kort / Chart

143	Indsejling til Hvide Sande Havn		
93 (INT 1044)	Tilføj på 1) / Insert in 1)		1) 55°59,897'N 008°06,526'E
Plan B	Tilføj på 2) / Insert in 2)		2) 55°59,845'N 008°06,536'E
			(12-13/207 2018)
144	Indsejling til Hvide Sande Havn		
99	Tilføj på 1) / Insert in 1)		1) 55°59,897'N 008°06,526'E
Plan A	Tilføj på 2) / Insert in 2)		2) 55°59,845'N 008°06,536'E
			(12-13/207 2018)
145	Gjerrild Bugt		
100	Tilføj / Insert		56°28,960'N 010°59,910'E
			(12-13/210 2018)
146	Gjerrild Bugt		
102 (INT 1302)	Tilføj / Insert		56°28,960'N 010°59,910'E
			(12-13/210 2018)
147	Sælhundeholm Løb E		
108 (INT 1448)	Tilføj på 1) - 4) / Insert in 1) - 4)		1) 56°39,890'N 008°14,490'E
	Tilføj mellem 5) - 7)		2) 56°40,352'N 008°14,044'E
	Insert between 5) - 7)		3) 56°40,155'N 008°15,363'E
	Tilføj mellem 8) - 10)		4) 56°40,625'N 008°15,105'E
	Insert between 8) - 10)		5) 56°40,561'N 008°13,535'E
			kyst / coast
			6) 56°40,439'N 008°13,959'E
			7) 56°39,890'N 008°14,490'E
			8) 56°40,352'N 008°14,044'E
			9) 56°40,625'N 008°15,105'E
			10) 56°40,155'N 008°15,363'E
			(Siemens Gamsesa Renewable Energy A/S, 5. april 2018 og 12-13/230 2018)

148	Sælhundeholm Løb E		
108 (INT 1448) Plan A	Tilføj på 1) - 4) / <i>Insert in 1) - 4)</i>		1) 56°39,890'N 008°14,490'E 2) 56°40,352'N 008°14,044'E
	Tilføj mellem 5) - 7) <i>Insert between 5) - 7)</i>		3) 56°40,155'N 008°15,363'E 4) 56°40,625'N 008°15,105'E
	Tilføj mellem 8) - 10) <i>Insert between 8) - 10)</i>		5) 56°40,561'N 008°13,535'E <i>kyst / coast</i> 6) 56°40,439'N 008°13,959'E 7) 56°39,890'N 008°14,490'E 8) 56°40,352'N 008°14,044'E 9) 56°40,625'N 008°15,105'E 10) 56°40,155'N 008°15,363'E

(Siemens Gamsesa Renewable Energy
A/S, 5. april 2018 og 12-13/230 2018)

149	Limfjordskaj II S		
108 (INT 1448) Plan C	Tilføj mellem 1) og 2) <i>Insert between 1) and 2)</i>		1) 56°40,560'N 008°13,540'E <i>kyst / coast</i> 2) 56°40,460'N 008°13,885'E

(Siemens Gamsesa Renewable Energy
A/S, 5. april 2018 og 12-13/230 2018)

150	Gjerrild Bugt		
122	Tilføj / <i>Insert</i>		56°28,960'N 010°59,910'E (12-13/210 2018)

151	Gjerrild Bugt E		
124	Tilføj / <i>Insert</i>		56°28,960'N 010°59,910'E (12-13/210 2018)

HAVNEOPLYSNINGER***www.danskehavnelods.dk*****Ensted Havn**

Anmærkning er tilføjet.

*(12-13/220 2018)***Kong Christian X's bro**

Anmærkning er tilføjet.

*(12-13/218 2018)***Faaborg Havn**

Anmærkning er udtaget.

*(12-13/219 2018)***Sønderborg Havn**

Anmærkning er udtaget.

*(12-13/232 2018)***Hvide Sande Havn**

Plan er opdateret.

*(12-13/207 2018)***Thyborøn Havn**

Plan er opdateret.

*(Siemens Gamsesa Renewable Energy A/S, 5. april 2018
og 12-13/230 2018)***Jegindø Havn**

Anmærkning er opdateret.

*(12-13/217 2018)****Den danske Havnelods, Erhvervshavne*****Side 208 - Hvide Sande Havn**Opdater plan i overensstemmelse med
www.danskehavnelods.dk.*(12-13/207 2018)*

UDGIVELSER / PUBLICATIONS

Nye udgaver udkommer / New editions to be published

Kort / Chart	Titel og bemærkninger / Title and remarks	Skala / Scale	Udgave Edition
131 (INT 1331)	Sundet, N-lige del / Sundet, Northern Part	1:75 000	5 2018
	Ⓐ Helsingør – Helsingborg	1:40 000	
	Ⓑ Helsingør	1:8 000	
	Ⓒ Sound VTS		
<p>Kortet forventes udgivet medio juni 2018. Med udgivelsen vil tidligere udgave af kortet blive annulleret.</p> <p><i>The chart is scheduled for publication in the middle of June 2018. On publication the former edition of the chart will be cancelled.</i></p>			
132 (INT 1332)	Sundet, S-lige del / Sundet, Southern Part	1:75 000	24 2018
	Ⓐ Køge	1:12 000	
	Ⓑ Soundrep Operational Area		
	Ⓒ Indsejling til Køge	1:25 000	
<p>Kortet forventes udgivet medio juni 2018. Med udgivelsen vil tidligere udgave af kortet blive annulleret.</p> <p><i>The chart is scheduled for publication in the middle of June 2018. On publication the former edition of the chart will be cancelled.</i></p>			
133 (INT 1333)	Sundet, midterste del	1:50 000	17 2018
	Ⓐ Dragør	1:8 000	
	Ⓑ Kalvebodbroens Gennemsejlingsfag		
	Ⓒ Øresundsbroen	1:12 500	
	Ⓓ Soundrep Operational Area		
<p>Kortet forventes udgivet medio juni 2018. Med udgivelsen vil tidligere udgave af kortet blive annulleret.</p> <p><i>The chart is scheduled for publication in the middle of June 2018. On publication the former edition of the chart will be cancelled.</i></p>			

134 (INT 1334)	Baltic Sea, The Sound, Port of Copenhagen		2 2018
	Copenhagen, Northern part	1:10 000	
	Copenhagen, Southern part	1:20 000	
	Ⓐ Inderhavnsbroen	1:3 500	
	Ⓑ Knippelsbro	1:2 000	
	Ⓒ Langebro	1:2 000	
	Ⓓ Bryggebroen	1:3 000	
	Ⓔ Teglværksbroen	1:1 500	
	Ⓕ Slusen og Sjællandsbroen	1:3 000	
	Ⓖ Kalvebodbroen	1:3 000	
	Ⓗ Avedøreværket	1:14 000	

Kortet forventes udgivet medio juni 2018. Med udgivelsen vil tidligere udgave af kortet blive annulleret.

*The chart is scheduled for publication in the middle of june 2018.
On publication the former edition of the chart will be cancelled.*