



SØKORTRETTELSER

DANISH CHART CORRECTIONS

10
2018

Rettelse nr. / Correction no. 126 - 132

Kort / Chart	Rettelse nr. / Correction no.	Kort / Chart	Rettelse nr. / Correction no.
80 (INT 1011)	126, 127	82	130, 131
81	128, 129	134 (INT 1334)	132

Søkortrettelser / Danish Chart Corrections

på / via
www.gst.dk

Søkortrettelser indeholder de officielle rettelser til danske, grønlandske og færøske søkort.
Oplysningerne i parentes efter rettelserne refererer til EFS (nr./løbenr. år) eller anden kilde.
*Chart Corrections contains the official corrections to Danish, Greenland and Faroese charts.
The figures in brackets after the corrections refer to EFS (no./serial no. year) or other source.*

Ophavsret







Geodatastyrelsen har ophavsret til sine søkort, havneplaner og nautiske publikationer. Geodatastyrelsens ophavsret omfatter også enhver rettelse af dette materiale som angivet i nærværende publikation.
Ophavsretten omfatter enhver hel eller delvis gengivelse af materialet, herunder ved kopiering og tilgængeliggørelse i oprindelig eller ændret form.
Rettelserne i nærværende publikation må benyttes af den enkelte sejler/navigatør med henblik på opdatering/rettelse af vedkommendes retmæssige eksemplarer af søkort, havneplaner og nautiske publikationer fra Geodatastyrelsen.
Al øvrig benyttelse af rettelserne i nærværende publikation kræver en forudgående skriftlig tilladelse fra Geodatastyrelsen. Anmodning herom sendes til gst@gst.dk.

Copyright

All nautical charts, harbour charts and nautical publications published by the Danish Geodata Agency are protected by copyright. The Danish Geodata Agency's copyright includes any and all corrections to these charts and publications, including the contents of this publication.
The distribution of any partial or complete copy of the above-named charts, publications and corrections, whether by copying or by release of their contents in original or revised form, is prohibited.
The corrections in this publication are permitted for use by individual mariners or navigators in updating or correcting their legal copies of nautical charts, harbour charts and nautical publications published by the Danish Geodata Agency.
Any other use of the contents of this publication requires entry into a written contract with the Danish Geodata Agency. Requests for such contract entry can be sent to gst@gst.dk.

**Rettelse nr. /
Correction no.**

Kort / Chart

126 80 (INT 1011)	Vágar N Tilføj / Insert	 FI(5)Y.20s Recording Station	62°08,25'N 007°22,77'W (10/166 2018)
127 80 (INT 1011)	Boðin E Udtag / Delete	 FI(5)Y.20s Recording Station	62°00,19'N 006°36,31'W (10/179 2018)
128 81	Vágar N Tilføj / Insert	 FI(5)Y.20s Recording Station	62°08,25'N 007°22,77'W (10/166 2018)
129 81	Boðin E Udtag / Delete	 FI(5)Y.20s Recording Station	62°00,19'N 006°36,31'W (10/179 2018)
130 82	Vágar N Tilføj / Insert	 FI(5)Y.20s Recording Station	62°08,25'N 007°22,77'W (10/166 2018)
131 82	Boðin E Udtag / Delete	 FI(5)Y.20s Recording Station	62°00,19'N 006°36,31'W (10/179 2018)
132 134 (INT 1334)	Færgehavn Nord Ref.: Søkortrettelser / Chart Corrections 22/201 2017 Tilføj område mellem 1) - 4) <i>Insert area between 1) - 4)</i> Tilføj dybde δ_4 i området <i>Insert depth δ_4 in the area</i> Udtag δ_4 dybdeområde mellem 5) - 8) <i>Delete δ_4 depth area between 5) - 8)</i>	----- -----	1) 55°43,232'N 012°36,018'E kaj / quay 2) 55°43,229'N 012°36,016'E 3) 55°43,210'N 012°36,108'E 4) 55°43,213'N 012°36,110'E kaj / quay 5) 55°43,197'N 012°36,189'E kaj / quay 6) 55°43,187'N 012°36,182'E 7) 55°43,167'N 012°36,280'E kaj / quay 8) 55°43,177'N 012°36,287'E kaj / quay (10/165 2018)

HAVNEOPLYSNINGER

www.danskehavnelods.dk

Attrup Havn

Plan er opdateret.

(GST, 16. marts 2018)

Odense Havn

Anmærkning er udtaget.

(10/172 2018)

Ballen Havn

Plan er opdateret.

(GST, 16. marts 2018)

Odense Havneterminal

Anmærkning er udtaget.

(10/172 2018)

Boelsbro Bådehavn

Anmærkning er udtaget.

(10/172 2018)

Odins Bro

Anmærkning er udtaget.

(10/172 2018)

Bregner Fiskerihavn

Anmærkning er udtaget.

(10/172 2018)

Otterup Lystbådehavn

Anmærkning er udtaget.

(10/172 2018)

Klintebjerg Havn

Anmærkning er udtaget.

(10/172 2018)

Storebæltsbroen. Østbroen

Anmærkning er tilføjet.

(10/164 2018)

Lindø Industripark

Anmærkning er udtaget.

(10/172 2018)

Stige Ø Lystbådehavn

Anmærkning er udtaget.

(10/172 2018)

Midskov Bådehavn

Anmærkning er udtaget.

(10/172 2018)

Søby Havn

Plan er opdateret.

(Orbicon februar 2018 og 51-52/1046 2017)

Odden Havn

Anmærkning er tilføjet.

(10/169 2018)

Årsdale Havn

Plan er opdateret.

(GST, 16. marts 2018)

Den danske Havnelods, Erhvervshavne**Side 40 - Ballen Havn**

Opdater plan i overensstemmelse med
www.danskehavnelods.dk.

(GST, 16. marts 2018)

Side 460 - Søby Havn

Opdater plan i overensstemmelse med
www.danskehavnelods.dk.

(Orbicon februar 2018 og 51-52/1046 2017)

www.gronlandskehavnelods.dk**Qaqortoq (Julianehåb)**

Anmærkning er udtaget.

(10/168 2018)