



# SØKORTRETTELSE

## DANISH CHART CORRECTIONS

5  
2017

Rettelse nr. / Correction no.

44 - 48

Kort / Chart	Rettelse nr. / Correction no.	Kort / Chart	Rettelse nr. / Correction no.
116	44	158 (INT 1376)	47
127 (INT 1372)	45	196	48
134 (INT 1334)	46		

### Søkortrettelser / Danish Chart Corrections

på / via  
[www.gst.dk](http://www.gst.dk)

Søkortrettelser indeholder de officielle rettelser til danske, grønlandske og færøske søkort.  
Oplysningerne i parentes efter rettelserne refererer til EFS (nr./løbenr. år) eller anden kilde.  
*Chart Corrections contains the official corrections to Danish, Greenland and Faroese charts.  
The figures in brackets after the corrections refer to EFS (no./serial no. year) or other source.*

#### Ophavsret





Geodatastyrelsen har ophavsret til sine søkort, havneplaner og nautiske publikationer. Geodatastyrelsens ophavsret omfatter også enhver rettelse af dette materiale som angivet i nærværende publikation.  
Ophavsretten omfatter enhver hel eller delvis gengivelse af materialet, herunder ved kopiering og tilgængeliggørelse i oprindelig eller ændret form.  
Rettelserne i nærværende publikation må benyttes af den enkelte sejler/navigatør med henblik på opdatering/rettelse af vedkommendes retmæssige eksemplarer af søkort, havneplaner og nautiske publikationer fra Geodatastyrelsen.  
Al øvrig benyttelse af rettelserne i nærværende publikation kræver en forudgående skriftlig tilladelse fra Geodatastyrelsen. Anmodning herom sendes til [gst@gst.dk](mailto:gst@gst.dk).

#### Copyright

All nautical charts, harbour charts and nautical publications published by the Danish Geodata Agency are protected by copyright. The Danish Geodata Agency's copyright includes any and all corrections to these charts and publications, including the contents of this publication.  
The distribution of any partial or complete copy of the above-named charts, publications and corrections, whether by copying or by release of their contents in original or revised form, is prohibited.  
The corrections in this publication are permitted for use by individual mariners or navigators in updating or correcting their legal copies of nautical charts, harbour charts and nautical publications published by the Danish Geodata Agency.  
Any other use of the contents of this publication requires entry into a written contract with the Danish Geodata Agency. Requests for such contract entry can be sent to [gst@gst.dk](mailto:gst@gst.dk).

**Rettelse nr. /**  
**Correction no.**

Kort / Chart

<b>44</b> 116	<b>Holbæk Sejlrende og Eskilsholm S</b> Tilføj medfølgende udsnit <i>Insert accompanying block</i>		55°44,588'N 011°46,282'E  (GST, februar og 4/167 2017)
<b>45</b> 127 (INT 1372)	<b>Århus Havn. Bassin 12</b> Udtag dybde / <i>Delete depth</i>	11	56°09,726'N 010°14,315'E  (GST, februar 2017)
<b>46</b> 134 (INT 1334)	<b>Langebros N</b> Tilføj medfølgende udsnit <i>Insert accompanying block</i>		55°40,282'N 012°34,873'E  (5/175 2017)
<b>47</b> 158 (INT 1376)	<b>Skærbækværkets Havn</b> Tilføj på 1) / <i>Insert in 1)</i>  Tilføj på 2) / <i>Insert in 2)</i>  Tilføj på 3) / <i>Insert in 3)</i>	  	1) 55°30,526'N 009°36,911'E 2) 55°30,526'N 009°37,112'E 3) 55°30,526'N 009°37,284'E  (4/150 2017)
<b>48</b> 196	<b>Burgstaaken Fyr E</b> Flyt fra 1) til 2) <i>Move from 1) to 2)</i>	(1.5.-30.9.) 	1) 54°24,470'N 011°14,930'E 2) 54°24,45'N 011°15,60'E  (NfS 05/2017)

## HAVNEOPLYSNINGER

***www.danskehavnelods.dk***

### **Esbjerg Havn**

Anmærkning er tilføjet.

(5/171 2017)

### **Løver Odde Anløbs- og Bådebro**

Anmærkning er tilføjet.

(5/172 2017)

### **Jernbanebroen over Limfjorden**

Anmærkning er opdateret.

(5/178 2017)

### **Præstø Havn**

Afsnittet Havnen er opdateret.

(GST, januar 2017)

### **Kalundborg Havn**

Anmærkning er udtaget.

(5/182 2017)

### **Rudkøbing Havn**

Anmærkning er opdateret.

(5/168 2017)

### **Københavns Havn**

Anmærkning er tilføjet.

(5/175 2017)

### **Skærbækværkets Havn**

Plan er opdateret. Anmærkning er udtaget.

(4/149 og 150 2017)

## ***Den danske havnelods, Erhvervshavne***

### **Side 416 - Skærbækværkets Havn**

Opdater planen i overensstemmelse med

[www.danskehavnelods.dk](http://www.danskehavnelods.dk).

(4/149 og 150 2017)

***www.gronlandskehavnelods.dk***

### **Nanortalik**

Anmærkning er udtaget.

(5/173 2017)

---

**UDGIVELSER / PUBLICATIONS**
**Nye udgaver udkommer / New editions to be published**

<b>Kort / Chart</b>	<b>Titel og bemærkninger / Title and remarks</b>	<b>Skala / Scale</b>	<b>Udgave Edition</b>
<b>81</b>	<b>Føroyar (Færøerne) / Faroe Islands</b>	1:200 000	2 2017
	Kortet forventes udgivet medio februar 2017. Med udgivelsen vil tidligere udgave af kortet blive annulleret.  <i>The chart is scheduled for publication in mid February 2017. On publication the former edition of the chart will be cancelled.</i>		
<b>93 (INT 1044)</b>	<b>Nordsøen. Esbjerg - Hanstholm Med Offshore Olie- Og Gas- felter</b> Ⓐ Hanstholm Ⓑ Hvide Sande	1:375 000  1:12 500 1:12 500	9 2017
	Kortet forventes udgivet medio februar 2017. Med udgivelsen vil tidligere udgave af kortet blive annulleret.  <i>The chart is scheduled for publication in mid February 2017. On publication the former edition of the chart will be cancelled.</i>		

