



SØKORTRETTELSE

DANISH CHART CORRECTIONS

43
2017

Rettelse nr. / Correction no. 342 - 356

Kort / Chart	Rettelse nr. / Correction no.	Kort / Chart	Rettelse nr. / Correction no.
93 (INT 1044)	342	141 (INT 1370)	349
94 (INT 1411)	343	142 (INT 1368)	350
103 (INT 1303)	344	143 (INT 1369)	351, 352, 353
114 (INT 1377)	345	151 (INT 1375)	354, 355
131 (INT 1331)	346, 347, 348	158 (INT 1376)	356

Søkortrettelser / Danish Chart Corrections

på / via
www.gst.dk

Søkortrettelser indeholder de officielle rettelser til danske, grønlandske og færøske søkort.
Oplysningerne i parentes efter rettelserne refererer til EFS (nr./løbenr. år) eller anden kilde.
*Chart Corrections contains the official corrections to Danish, Greenland and Faroese charts.
The figures in brackets after the corrections refer to EFS (no./serial no. year) or other source.*

Ophavsret

Geodatastyrelsen har ophavsret til sine søkort, havneplaner og nautiske publikationer. Geodatastyrelsens ophavsret omfatter også enhver rettelse af dette materiale som angivet i nærværende publikation.
Ophavsretten omfatter enhver hel eller delvis gengivelse af materialet, herunder ved kopiering og tilgængeliggørelse i oprindelig eller ændret form.
Rettelserne i nærværende publikation må benyttes af den enkelte sejler/navigatør med henblik på opdatering/rettelse af vedkommendes retmæssige eksemplarer af søkort, havneplaner og nautiske publikationer fra Geodatastyrelsen.
Al øvrigt benyttelse af rettelserne i nærværende publikation kræver en forudgående skriftlig tilladelse fra Geodatastyrelsen. Anmodning herom sendes til gst@gst.dk.








Copyright

All nautical charts, harbour charts and nautical publications published by the Danish Geodata Agency are protected by copyright. The Danish Geodata Agency's copyright includes any and all corrections to these charts and publications, including the contents of this publication.
The distribution of any partial or complete copy of the above-named charts, publications and corrections, whether by copying or by release of their contents in original or revised form, is prohibited.
The corrections in this publication are permitted for use by individual mariners or navigators in updating or correcting their legal copies of nautical charts, harbour charts and nautical publications published by the Danish Geodata Agency.
Any other use of the contents of this publication requires entry into a written contract with the Danish Geodata Agency. Requests for such contract entry can be sent to gst@gst.dk.





Rettelse nr. /
Correction no.
 Kort / Chart


342 **DanTysk Havmøllepark W**
 93 (INT 1044) Udtag / Delete  55°18,8'N 006°52,0'E
 (NfS 41/2017)


343 **DanTysk Havmøllepark W**
 94 (INT 1411) Ref.: Søkortrettelser / Chart Corrections 15/214 2015


Udtag på 1) / Delete in 1)		1) 55°18,8'N 006°52,0'E
Udtag på 2) / Delete in 2)		2) 55°14,7'N 006°53,5'E
Udtag på 3) / Delete in 3)		3) 55°10,5'N 006°55,1'E
Udtag på 4) / Delete in 4)		4) 55°06,4'N 006°56,6'E
Udtag på 5) / Delete in 5)		5) 55°05,5'N 006°50,5'E
Udtag på 6) / Delete in 6)		6) 55°13,9'N 006°47,3'E
Udtag på 7) / Delete in 7)		7) 55°09,7'N 006°48,9'E



(NfS 41/2017)

344 **Bågå**
 103 (INT 1303) Ret på 1) og 2) / Amend in 1) and 2) 
 til / to 
 Ret på 3) - 6) / Amend in 3) - 6) 
 til / to 
 (43/910 2017)

345 **Tragten**
 114 (INT 1377) Ret / Amend 
 55° 34,580'N 009°49,741'E
 til / to 
 (43/914 2017)

346	Landskrona S		
131 (INT 1331)	Tilføj mellem 1) - 3) <i>Insert between 1) - 3)</i>		1) 55°50,74'N 012°51,32'E 2) 55°50,56'N 012°49,26'E 3) 55°49,35'N 012°49,20'E
	Ret stednavn <i>SKABBREVET</i> på 4) til <i>Amend place name SKABBREVET in 4) to</i>	<i>SKABBAREVET</i>	4) 55°50,25'N 012°50,10'E 5) 55°50,50'N 012°50,00'E
	Ret navnet <i>Skabbrevets sten</i> på 5) til <i>Amend place name Skabbrevets sten in 5) to</i>	<i>Skabbarevets sten</i>	
			(Ufs 674/12515 2017)

347	Sofiero W		
131 (INT 1331)	Tilføj mellem 1) - 4) <i>Insert between 1) - 4)</i>	 <i>Buoyed</i>	1) 56°04,918'N 012°38,342'E 2) 56°04,259'N 012°39,080'E 3) 56°04,381'N 012°39,404'E 4) 56°05,048'N 012°38,628'E
			(Ufs 670/12483 2017)

348	Sofiero W		
131 (INT 1331) <i>Plan A</i>	Tilføj mellem 1) - 6) <i>Insert between 1) - 6)</i>		1) 56°04,918'N 012°38,342'E 2) 56°04,601'N 012°38,936'E 3) 56°04,259'N 012°39,080'E 4) 56°04,381'N 012°39,404'E 5) 56°04,679'N 012°38,895'E 6) 56°05,048'N 012°38,628'E
	Tilføj på 1) - 6) / <i>Insert in 1) - 6)</i>	 <i>FI(3)10s</i>	
			(Ufs 670/12483 2017)

349	Halsskov W		
141 (INT 1370)	Tilføj / <i>Insert</i>	 <i>Obstns</i>	55°20,715'N 011°06,132'E
			(43/907 2017)

350	Langesand S og Smørstakke Løb S		
142 (INT 1368)	Tilføj dybde på 1) og juster tilhørende dybdekurve <i>Insert depth in 1) and adjust associated depth contour</i>	4 ₁	1) 55°11,926'N 010°52,867'E 2) 55°11,784'N 010°53,937'E 3) 55°08,122'N 010°52,163'E
	Tilføj dybde på 2) og juster tilhørende dybdekurve <i>Insert depth in 2) and adjust associated depth contour</i>	8 ₇	
	Tilføj dybde på 3) og juster tilhørende dybdekurve <i>Insert depth in 3) and adjust associated depth contour</i>	4 ₉	
			(43/915 2017)

HAVNEOPLYSNINGER***www.danskehavnelods.dk*****Grenaa Havn**

Anmærkning er udtaget.

*(43/901 2017)***Hou Lystbådehavn**

Plan er opdateret.

(GST, november 2017)