



# SØKORTRETTELSE

## DANISH CHART CORRECTIONS

36  
2017

Rettelse nr. / Correction no. 293 - 298

Kort / Chart	Rettelse nr. / Correction no.	Kort / Chart	Rettelse nr. / Correction no.
93 (INT 1044)	293	196	296
103 (INT 1303)	294	198	297
162	295	1250	298

### Søkortrettelser / Danish Chart Corrections

på / via  
[www.gst.dk](http://www.gst.dk)





Søkortrettelser indeholder de officielle rettelser til danske, grønlandske og færøske søkort.  
Oplysningerne i parentes efter rettelserne refererer til EFS (nr./løbenr. år) eller anden kilde.  
*Chart Corrections contains the official corrections to Danish, Greenland and Faroese charts.  
The figures in brackets after the corrections refer to EFS (no./serial no. year) or other source.*

#### Ophavsret

Geodatastyrelsen har ophavsret til sine søkort, havneplaner og nautiske publikationer. Geodatastyrelsens ophavsret omfatter også enhver rettelse af dette materiale som angivet i nærværende publikation.  
Ophavsretten omfatter enhver hel eller delvis gengivelse af materialet, herunder ved kopiering og tilgængeliggørelse i oprindelig eller ændret form.  
Rettelserne i nærværende publikation må benyttes af den enkelte sejler/navigatør med henblik på opdatering/rettelse af vedkommendes retmæssige eksemplarer af søkort, havneplaner og nautiske publikationer fra Geodatastyrelsen.  
Al øvrig benyttelse af rettelserne i nærværende publikation kræver en forudgående skriftlig tilladelse fra Geodatastyrelsen. Anmodning herom sendes til [gst@gst.dk](mailto:gst@gst.dk).

#### Copyright

All nautical charts, harbour charts and nautical publications published by the Danish Geodata Agency are protected by copyright. The Danish Geodata Agency's copyright includes any and all corrections to these charts and publications, including the contents of this publication.  
The distribution of any partial or complete copy of the above-named charts, publications and corrections, whether by copying or by release of their contents in original or revised form, is prohibited.  
The corrections in this publication are permitted for use by individual mariners or navigators in updating or correcting their legal copies of nautical charts, harbour charts and nautical publications published by the Danish Geodata Agency.  
Any other use of the contents of this publication requires entry into a written contract with the Danish Geodata Agency. Requests for such contract entry can be sent to [gst@gst.dk](mailto:gst@gst.dk).

<b>Rettelse nr. / Correction no.</b>	<b>Kort / Chart</b>			
<b>293</b> 93 (INT 1044)	<b>Nymindegab NW</b> Udtag / Delete			55°51,056'N 008°08,159'E  (36/757 2017)
<b>294</b> 103 (INT 1303)	<b>Femern Bælt</b> Udtag / Delete		 Racon(T)	54°35,9'N 011°08,9'E  (NfS 36/2017)
<b>295</b> 162	<b>Ny-Tolk SW</b> Tilføj dybde med tilhørende dybdekurve <i>Insert depth with associated depth contour</i>		2 <sub>2</sub> Rep (2017)	54°51,932'N 012°11,817'E  (36/741 2017)
<b>296</b> 196	<b>Femern Bælt</b> Udtag / Delete		 Racon(T)	54°35,9'N 011°08,9'E  (NfS 36/2017)
<b>297</b> 198	<b>Ny-Tolk SW</b> Tilføj dybde / <i>Insert depth</i>		2 <sub>2</sub> Rep (2017)	54°51,932'N 012°11,817'E  (36/741 2017)
<b>298</b> 1250	<b>Qapiarfik W</b> Tilføj / <i>Insert</i>			62°00,02'N 049°43,73'W  (GST, september 2017)

---

## HAVNEOPLYSNINGER

*[www.danskehavnelods.dk](http://www.danskehavnelods.dk)*

### **Fredericia Havn**

Plan Fredericia Vest er opdateret.

*(28/612 2017)*

### **Lohals Havn**

Plan er opdateret. Anmærkning er udtaget.

*(Lohals Havn, 4. september 2017)*

### **Kronprins Frederiks Bro**

Broplan er opdateret. Afsnittet Afmærkning er opdateret.

*(GST, september 2017)*

## ***Den danske Havnelods, Erhvervshavne***

### **Side 94 - Fredericia Havn**

Opdater plan Fredericia Vest i overensstemmelse med [www.danskehavnelods.dk](http://www.danskehavnelods.dk).

*(28/612 2017)*