



SØKORTRETTELSE

DANISH CHART CORRECTIONS

31
2017

Rettelse nr. / Correction no. 260 - 266

Kort / Chart	Rettelse nr. / Correction no.	Kort / Chart	Rettelse nr. / Correction no.
103 (INT 1303)	260	151 (INT 1375)	263
108 (INT 1448)	261	158 (INT 1376)	264, 265
123	262	188	266

Søkortrettelser / Danish Chart Corrections

på / via
www.gst.dk

Søkortrettelser indeholder de officielle rettelser til danske, grønlandske og færøske søkort.
Oplysningerne i parentes efter rettelserne refererer til EFS (nr./løbenr. år) eller anden kilde.
*Chart Corrections contains the official corrections to Danish, Greenland and Faroese charts.
The figures in brackets after the corrections refer to EFS (no./serial no. year) or other source.*

Ophavsret




Geodatastyrelsen har ophavsret til sine søkort, havneplaner og nautiske publikationer. Geodatastyrelsens ophavsret omfatter også enhver rettelse af dette materiale som angivet i nærværende publikation.
Ophavsretten omfatter enhver hel eller delvis gengivelse af materialet, herunder ved kopiering og tilgængeliggørelse i oprindelig eller ændret form.
Rettelserne i nærværende publikation må benyttes af den enkelte sejler/navigatør med henblik på opdatering/rettelse af vedkommendes retmæssige eksemplarer af søkort, havneplaner og nautiske publikationer fra Geodatastyrelsen.
Al øvrigt benyttelse af rettelserne i nærværende publikation kræver en forudgående skriftlig tilladelse fra Geodatastyrelsen. Anmodning herom sendes til gst@gst.dk.

Copyright

All nautical charts, harbour charts and nautical publications published by the Danish Geodata Agency are protected by copyright. The Danish Geodata Agency's copyright includes any and all corrections to these charts and publications, including the contents of this publication.
The distribution of any partial or complete copy of the above-named charts, publications and corrections, whether by copying or by release of their contents in original or revised form, is prohibited.
The corrections in this publication are permitted for use by individual mariners or navigators in updating or correcting their legal copies of nautical charts, harbour charts and nautical publications published by the Danish Geodata Agency.
Any other use of the contents of this publication requires entry into a written contract with the Danish Geodata Agency. Requests for such contract entry can be sent to gst@gst.dk.

Rettelse nr. /
Correction no.

Kort / Chart

260 103 (INT 1303)	Brandsø N Tilføj / Insert	○ Rec.St.	55°22,539'N 009°42,140'E (31/661 2017)
261 108 (INT 1448)	Jegindø Havn Erstat på 1) / Replace in 1) med / with Erstat på 2) / Replace in 2) med / with	F.G F.I.G.3s F.R F.I.R.3s	1) 56°39,16'N 008°38,19'E 2) 56°39,01'N 008°38,00'E (9/269 2017)
262 123	Asaa Havn Tilføj medfølgende udsnit Insert accompanying block		57°08,5'N 010°25,0'E (Asaa Havn, 10. august 2017)
263 151 (INT 1375)	Brandsø N Tilføj mellem 1) - 4) Insert between 1) - 4) Tilføj på 5) / Insert in 5)	 Afmærket / Buoyed ○ Rec.St.	1) 55°22,549'N 009°42,011'E 2) 55°22,548'N 009°42,271'E 3) 55°22,409'N 009°42,270'E 4) 55°22,408'N 009°42,011'E 5) 55°22,539'N 009°42,140'E (31/661 2017)
264 158 (INT 1376)	Fredericia Havn Udtag / Delete	 ☆ VQ(6)+LFI.10s	55°33,506'N 009°45,161'E (31/662 2017)
265 158 (INT 1376) Plan A	Fredericia Havn Udtag / Delete	 ☆ VQ(6)+LFI.10s	55°33,506'N 009°45,161'E (31/662 2017)
266 188	Adlergrund W Tilføj medfølgende udsnit Insert accompanying block		54°48,86'N 014°15,33'E (NFS 28 og BSH, juli 2017)

HAVNEOPLYSNINGER

www.danskehavnelods.dk

Asaa Havn

Afsnittene Dybder, Fyr, Havnekontor og Største skibe er opdateret. Nye afsnit Besejling og Båker er tilføjet. Plan er opdateret.

(Asaa Havn, 10. august 2017)

Fredericia Havn

Plan Fredericia Øst er opdateret.

(31/662 2017)

Nykøbing Falster Havn

Afsnittet Dybder er opdateret.

(49/1208 2016)

Scanport Havn

Anmærkning er tilføjet.

(27/608 2017)

Den danske Havnelods, Erhvervshavne

Side 94 - Fredericia Havn

Opdater plan Fredericia Øst i overensstemmelse med www.danskehavnelods.dk.

(31/662 2017)

Side 338 - Nykøbing Falster Havn

Opdater afsnittet Dybder i overensstemmelse med www.danskehavnelods.dk.

(49/1208 2016)

www.gronlandskehavnelods.dk

Kangerlussuup Umiarsualivia

Afsnittet Største skibe er opdateret.

(GST, 4. august 2017)

