



SØKORTRETTELSE

DANISH CHART CORRECTIONS

29
2017

Rettelse nr. / Correction no. 243 - 252

Kort / Chart	Rettelse nr. / Correction no.	Kort / Chart	Rettelse nr. / Correction no.
93	243	117	249
99	244	127 (INT 1372)	250
104	445, 446, 247	188	251, 252
116	248		

Søkortrettelser / Danish Chart Corrections

på / via
www.gst.dk

Søkortrettelser indeholder de officielle rettelser til danske, grønlandske og færøske søkort.
Oplysningerne i parentes efter rettelserne refererer til EFS (nr./løbenr. år) eller anden kilde.
*Chart Corrections contains the official corrections to Danish, Greenland and Faroese charts.
The figures in brackets after the corrections refer to EFS (no./serial no. year) or other source.*

Ophavsret








Geodatastyrelsen har ophavsret til sine søkort, havneplaner og nautiske publikationer. Geodatastyrelsens ophavsret omfatter også enhver rettelse af dette materiale som angivet i nærværende publikation.
Ophavsretten omfatter enhver hel eller delvis gengivelse af materialet, herunder ved kopiering og tilgængeliggørelse i oprindelig eller ændret form.
Rettelserne i nærværende publikation må benyttes af den enkelte sejler/navigatør med henblik på opdatering/rettelse af vedkommendes retmæssige eksemplarer af søkort, havneplaner og nautiske publikationer fra Geodatastyrelsen.
Al øvrig benyttelse af rettelserne i nærværende publikation kræver en forudgående skriftlig tilladelse fra Geodatastyrelsen. Anmodning herom sendes til gst@gst.dk.

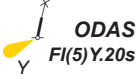

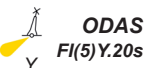
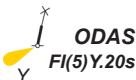
Copyright

All nautical charts, harbour charts and nautical publications published by the Danish Geodata Agency are protected by copyright. The Danish Geodata Agency's copyright includes any and all corrections to these charts and publications, including the contents of this publication.
The distribution of any partial or complete copy of the above-named charts, publications and corrections, whether by copying or by release of their contents in original or revised form, is prohibited.
The corrections in this publication are permitted for use by individual mariners or navigators in updating or correcting their legal copies of nautical charts, harbour charts and nautical publications published by the Danish Geodata Agency.
Any other use of the contents of this publication requires entry into a written contract with the Danish Geodata Agency. Requests for such contract entry can be sent to gst@gst.dk.

Rettelse nr. /
Correction no.

Kort / Chart

243 93 Plan B	Hvide Sande Havn Tilføj / Insert	 Bouyed	55°59,785'N 008°06,573'E (29/640 2017)
244 99 Plan A	Hvide Sande Havn Tilføj / Insert	 Bouyed	55°59,785'N 008°06,573'E (29/640 2017)
245 104	Gedser rev S Tilføj / Insert	 FI(5)Y.20s	54°23,27'N 012°04,93'E (Nfs 28/17)
246 104	Plantagenetgrund Tilføj / Insert	 ODAS FI(5)Y.20s	54°38,78'N 012°51,23'E (Nfs 28/17)
247 104	Wittow N Tilføj / Insert	 ODAS FI(5)Y.20s	54°43,74'N 013°21,00'E (Nfs 28/17)
248 116	Kulhus Rende Flyt fra 1) / Move from 1) Til 2) / To 2)	 Recording Station	1) 55°56,230'N 011°53,300'E 2) 55°56,246'N 011°53,228'E (29/639 2017)
249 117	Kulhus Rende Flyt fra 1) / Move from 1) Til 2) / To 2)	 Recording Station	1) 55°56,230'N 011°53,300'E 2) 55°56,246'N 011°53,228'E (29/639 2017)
250 127 (INT 1372)	Århus Havn Tilføj ved mellemfyr (Iso.2s 48 m 7M) Insert by light (Iso.2s 48 m 7M)	(exting)	56°09,891'N 010°13,587'E (28/619 2017)

251 188	Wittow N Tilføj / Insert		54°43,74'N 013°21,00'E
			(NfS 28/17)
252 188	Adlergrund S - Adlergrund - Adlergrund W Tilføj på 1) / Insert in 1)		1) 54°28,00'N 014°10,00'E 2) 54°44,49'N 014°20,85'E 3) 54°48,59'N 013°50,88'E
	Tilføj på 2) / Insert in 2)		
	Tilføj på 3) / Insert in 3)		
			(NfS 28/17)

HAVNEOPLYSNINGER***www.danskehavnelods.dk*****Asaa Havn**

Anmærkning er tilføjet.

*(30/645 2017)***Kongsdal Lystbådehavn**

Afsnittet Havnekontor er opdateret.

*(Kongsdal Lystbådehavn, 4. juli 2017)***Frederikshavn Havn**

Anmærkning er opdateret.

*(29/642 2017)***Rudkøbing Havn**

Anmærkning er opdateret.

*(29/634 2017)***Hvide Sande Havn**

Anmærkning er udtaget. Plan er opdateret.

*(29/640 2017)***Århus Havn**

Anmærkning er opdateret.

*(28/619 2017)***Hvide Sande Lystbådehavn**

Plan er opdateret.

*(29/640 2017)****Den danske Havnelods, Erhvervshavne*****Side 208 - Hvide Sande Havn**

Opdater plan i overensstemmelse med

www.danskehavnelods.dk.*(29/640 2017)*

UDGIVELSER / PUBLICATIONS
Nye udgaver udkommer / New editions to be published

Kort / Chart	Titel og bemærkninger / Title and remarks	Skala / Scale	Udgave Edition
108 (INT 1448)	Limfjorden. Thyborøn-Mors	1:65 000	8 2017
	Ⓐ Thyborøn Kanal	1:40 000	
	Ⓑ Thyborøn	1:9 000	
	Ⓒ Thyborøn Sydhavn	1:9 000	
	Ⓓ Vilsundbroens gennemsejlingsfag	1:6 000	
	Ⓔ Venø Sund Snævring	1:20 000	
	Ⓕ Lemvig	1:8 000	
	Ⓖ Holstebro - Struer	1:7 000	

Kortet forventes udgivet ultimo september 2017. Med udgivelsen vil tidligere udgave af kortet blive annulleret.

The chart is scheduled for publication by the end of september 2017. On publication the former edition of the chart will be cancelled.

158 (INT 1376)	Lillebælt. Snævringen og Kolding Fjord	1:25 000	8 2017
	Ⓐ Fredericia	1:10 000	
	Ⓑ W-lige Lillebæltsbros gennemsejlingsfag	1:8 000	
	Ⓒ E-lige Lillebæltsbros gennemsejlingsfag	1:8 000	
	Ⓓ Middelfart	1:8 000	
	Ⓔ Kolding	1:10 000	

Kortet forventes udgivet ultimo september 2017. Med udgivelsen vil tidligere udgave af kortet blive annulleret. Den nye udgave indeholder ny opmåling og generel opdatering.

The chart is scheduled for publication by the end of september 2017. On publication the former edition of the chart will be cancelled. The new edition includes new survey and general updating.