



# SØKORTRETTELSE

## DANISH CHART CORRECTIONS

21  
2017

Rettelse nr. / Correction no.

189 - 197

Kort / Chart	Rettelse nr. / Correction no.	Kort / Chart	Rettelse nr. / Correction no.
82	189	142 (INT 1368)	194
92 (INT 1300)	190	152 (INT 1373)	195
104	191	188	196
118	192, 193	189 (INT 1336)	197

### Søkortrettelser / Danish Chart Corrections

på / via  
[www.gst.dk](http://www.gst.dk)

Søkortrettelser indeholder de officielle rettelser til danske, grønlandske og færøske søkort.  
Oplysningerne i parentes efter rettelserne refererer til EFS (nr./løbenr. år) eller anden kilde.  
*Chart Corrections contains the official corrections to Danish, Greenland and Faroese charts.  
The figures in brackets after the corrections refer to EFS (no./serial no. year) or other source.*

#### Ophavsret


Geodatastyrelsen har ophavsret til sine søkort, havneplaner og nautiske publikationer. Geodatastyrelsens ophavsret omfatter også enhver rettelse af dette materiale som angivet i nærværende publikation.  
Ophavsretten omfatter enhver hel eller delvis gengivelse af materialet, herunder ved kopiering og tilgængeliggørelse i oprindelig eller ændret form.  
Rettelserne i nærværende publikation må benyttes af den enkelte sejler/navigatør med henblik på opdatering/rettelse af vedkommendes retmæssige eksemplarer af søkort, havneplaner og nautiske publikationer fra Geodatastyrelsen.  
Al øvrig benyttelse af rettelserne i nærværende publikation kræver en forudgående skriftlig tilladelse fra Geodatastyrelsen. Anmodning herom sendes til [gst@gst.dk](mailto:gst@gst.dk).

#### Copyright


All nautical charts, harbour charts and nautical publications published by the Danish Geodata Agency are protected by copyright. The Danish Geodata Agency's copyright includes any and all corrections to these charts and publications, including the contents of this publication.  
The distribution of any partial or complete copy of the above-named charts, publications and corrections, whether by copying or by release of their contents in original or revised form, is prohibited.  
The corrections in this publication are permitted for use by individual mariners or navigators in updating or correcting their legal copies of nautical charts, harbour charts and nautical publications published by the Danish Geodata Agency.  
Any other use of the contents of this publication requires entry into a written contract with the Danish Geodata Agency. Requests for such contract entry can be sent to [gst@gst.dk](mailto:gst@gst.dk).

**Rettelse nr. /  
Correction no.**



Kort / Chart

<b>189</b>	<b>Velbastaður Fyr SE</b>		
82	Ret havbrug på 1) <i>Amend marine farm in 1)</i>		1) 61°58,50'N 006°50,65'W 2) 61°58,372'N 006°50,188'W 3) 61°58,275'N 006°50,386'W 4) 61°58,465'N 006°50,807'W 5) 61°58,484'N 006°50,767'W 6) 61°58,585'N 006°50,990'W 7) 61°58,651'N 006°50,855'W 8) 61°58,614'N 006°50,724'W
	til et område afgrænset af ___ mellem 2) - 8) <i>to an area bounded by ___ 2) - 8) joining.</i>		

(21/476 2017)

<b>190</b>	<b>Lønstrup Rødgrund N</b>		
92 (INT 1300)	Udtag på 1) / <i>Delete in 1)</i>	Recording Station FI(5)Y.20s 	1) 57°30,887'N 009°36,761'E 2) 57°30,580'N 009°34,785'E
	Udtag på 2) / <i>Delete in 2)</i>	(20 <sub>s</sub> )	

(21/482 og GST, juni 2017)

<b>191</b>	<b>Kriegers Flak</b>		
104	Tilføj mellem 1) - 4) og 5) - 8) <i>Insert between 1) - 4) and 5) - 8)</i>		1) 55°02,201'N 012°50,164'E 2) 55°02,142'N 012°52,037'E 3) 55°01,066'N 012°51,933'E 4) 55°01,125'N 012°50,061'E 5) 55°03,475'N 012°55,831'E 6) 55°03,414'N 012°57,705'E 7) 55°02,338'N 012°57,598'E 8) 55°02,399'N 012°55,725'E
	Tilføj på 1) - 8) / <i>Insert in 1) - 8)</i>	FI(3)Y.10s 	



(20/458 2017)

<b>192</b>	<b>Hals Hage S</b>		
118	Udtag / <i>Delete</i>		55°39,129'N 012°04,817'E

(20/450 2017)



<b>193</b>	<b>Hyldeholm</b>		
118	Ref.: Søkortrettelser / <i>Chart Corrections</i> 19/184 2017 Tilføj medfølgende udsnit <i>Insert accompanying block</i>		55°47,60'N 012°03,96'E

(Energinet, 17. maj 2017)


<b>194</b>	<b>Skårupøre Sund E</b>		
142 (INT 1368)	Udtag på 1) / <i>Delete in 1)</i>		1) 55°03,390'N 010°42,580'E 2) 55°03,361'N 010°42,576'E
	Tilføj på 2) / <i>Insert in 2)</i>		

(21/465 2017)


---

<b>195</b>	<b>Skårupøre Sund E</b>		
152 (INT 1373)	Udtag på 1) / Delete in 1)		1) 55°03,390'N 010°42,580'E 2) 55°03,361'N 010°42,576'E
	Tilføj på 2) / Insert in 2)		
			(21/465 2017)

---

<b>196</b>	<b>Salthammer Rev E</b>		
188	Tilføj / Insert		55°01,719'N 015°12,700'E
			(21/463 2017)

---

<b>197</b>	<b>Salthammer Rev E</b>		
189 (INT 1336)	Tilføj / Insert		55°01,719'N 015°12,700'E
			(21/463 2017)

---

---

**HAVNEOPLYSNINGER*****www.danskehavnelods.dk*****Aalborg Havn**

Anmærkning er tilføjet.

*(21/487 2017)***Skive Havn**

Anmærkning er udtaget.

*(COWI, 27. oktober 2015)***Nibe Lystbådehavn**

Anmærkning er tilføjet.

*(21/478 2017)***Skive Søsportshavn**

Anmærkning er udtaget.

*(COWI, 27. oktober 2015)***Nørresundby Lystbådehavn**

Anmærkning er opdateret.

*(21/471 2017)***Stubbekøbing Havn**

Anmærkning er udtaget.

*(21/467 2017)***Næstved Svingbro**

Anmærkning er tilføjet.

*(21/485 2017)*

Udsnit kort/Block chart 118

