



SØKORTRETTELSE

DANISH CHART CORRECTIONS

13
2017

Rettelse nr. / Correction no.

105 - 134

Kort / Chart	Rettelse nr. / Correction no.	Kort / Chart	Rettelse nr. / Correction no.
92 (INT 1300)	105	160	119
100	106, 107	161	120
102 (INT 1302)	108	162	121
103 (INT 1303)	109, 110	171	122
104	111	190	123
128 (INT 1379)	112	195	124
141 (INT 1370)	113	198	125
142 (INT 1368)	114	1410	126, 127
143 (INT 1369)	115	1412	128
145 (INT 1371)	116	1450	129
152 (INT 1373)	117	1462	130, 131, 132, 133, 134
155	118		

Søkortrettelser / Danish Chart Corrections

på / via
www.gst.dk

Søkortrettelser indeholder de officielle rettelser til danske, grønlandske og færøske søkort.
Oplysningerne i parentes efter rettelserne refererer til EFS (nr./løbenr. år) eller anden kilde.
*Chart Corrections contains the official corrections to Danish, Greenland and Faroese charts.
The figures in brackets after the corrections refer to EFS (no./serial no. year) or other source.*

Ophavsret





Geodatastyrelsen har ophavsret til sine søkort, havneplaner og nautiske publikationer. Geodatastyrelsens ophavsret omfatter også enhver rettelse af dette materiale som angivet i nærværende publikation.
Ophavsretten omfatter enhver hel eller delvis gengivelse af materialet, herunder ved kopiering og tilgængeliggørelse i oprindelig eller ændret form.
Rettelserne i nærværende publikation må benyttes af den enkelte sejler/navigatør med henblik på opdatering/rettelse af vedkommendes retmæssige eksemplarer af søkort, havneplaner og nautiske publikationer fra Geodatastyrelsen.
Al øvrig benyttelse af rettelserne i nærværende publikation kræver en forudgående skriftlig tilladelse fra Geodatastyrelsen. Anmodning herom sendes til gst@gst.dk.


Copyright

All nautical charts, harbour charts and nautical publications published by the Danish Geodata Agency are protected by copyright. The Danish Geodata Agency's copyright includes any and all corrections to these charts and publications, including the contents of this publication.
The distribution of any partial or complete copy of the above-named charts, publications and corrections, whether by copying or by release of their contents in original or revised form, is prohibited.
The corrections in this publication are permitted for use by individual mariners or navigators in updating or correcting their legal copies of nautical charts, harbour charts and nautical publications published by the Danish Geodata Agency.
Any other use of the contents of this publication requires entry into a written contract with the Danish Geodata Agency. Requests for such contract entry can be sent to gst@gst.dk.

Rettelse nr. /
Correction no.

Kort / Chart


105 92 (INT 1300)	Skagens Rev N Tilføj / Insert	** PA	57°53,90'N 010°42,96'E (13/310 2017)
106 100	Skagen NE Tilføj / Insert	** PA	57°53,90'N 010°42,96'E (13/310 2017)
107 100	Røsnæs S Tilføj på 1) og 2) / Insert in 1) and 2)	Recording Station ○	1) 55°42,569'N 010°57,607'E 2) 55°42,574'N 010°54,862'E (13/319 2017)
108 102 (INT 1302)	Kalundborg Fjord Tilføj på 1) - 4) / Insert in 1) - 4) Tilføj på 5) / Insert in 5)	Recording Station ○ 	1) 55°40,841'N 010°58,851'E 2) 55°40,892'N 011°01,709'E 3) 55°42,569'N 010°57,607'E 4) 55°42,574'N 010°54,862'E 5) 55°40,966'N 010°56,029'E (13/319 2017)
109 103 (INT 1303)	Kegnæs Fyr SE Ret / Amend til / to	 	54°50,771'N 010°00,244'E (13/318 2017)
110 103 (INT 1303)	Kalundborg Fjord og Østerrenden Tilføj på 1) - 7) og 9) - 10) Insert in 1) - 7) and 9) - 10) Tilføj på 8) / Insert in 8)	Recording Station ○ 	1) 55°13,475'N 011°07,774'E 2) 55°13,489'N 011°02,197'E 3) 55°16,852'N 010°56,650'E 4) 55°21,606'N 011°01,077'E 5) 55°21,841'N 010°49,732'E 6) 55°40,841'N 010°58,851'E 7) 55°40,892'N 011°01,709'E 8) 55°40,966'N 010°56,029'E 9) 55°42,569'N 010°57,607'E 10) 55°42,574'N 010°54,862'E (13/319 2017)

111 104	Falsterborev Fyr S Tilføj mellem 1) - 17) <i>Insert between 1) - 17)</i>		1) 55°14,342'N 012°21,491'E kyst / coast 2) 55°13,480'N 012°24,037'E 3) 55°08,388'N 012°36,461'E 4) 55°04,150'N 012°50,607'E 5) 55°02,157'N 012°51,098'E 6) 55°01,557'N 012°50,811'E 7) 55°01,502'N 012°51,160'E 8) 55°02,316'N 012°51,670'E 9) 55°03,577'N 012°54,255'E 10) 55°02,845'N 012°55,042'E 11) 55°02,798'N 012°56,869'E 12) 55°03,001'N 012°56,906'E 13) 55°03,138'N 012°55,398'E 14) 55°03,884'N 012°54,790'E 15) 55°06,028'N 012°45,619'E 16) 55°08,760'N 012°36,471'E 17) 55°14,833'N 012°21,673'E kyst / coast
-------------------	---	--	---

(13/302 2017)

112 128 (INT 1379)	Røsnæs S Tilføj på 1) og 2) / <i>Insert in 1) and 2)</i>	<i>Recording Station</i> ○	1) 55°42,569'N 010°57,607'E 2) 55°42,574'N 010°54,862'E
------------------------------	--	----------------------------	--







(13/319 2017)











113 141 (INT 1370)	Kalundborg Fjord og Østerrenden Tilføj på 1) - 7) og 9) - 10) <i>Insert in 1) - 7) and 9) - 10)</i> Tilføj på 8) / <i>Insert in 8)</i>	<i>Recording Station</i> ○ 	1) 55°13,475'N 011°07,774'E 2) 55°13,489'N 011°02,197'E 3) 55°16,852'N 010°56,650'E 4) 55°21,606'N 011°01,077'E 5) 55°21,841'N 010°49,732'E 6) 55°40,841'N 010°58,851'E 7) 55°40,892'N 011°01,709'E 8) 55°40,966'N 010°56,029'E 9) 55°42,569'N 010°57,607'E 10) 55°42,574'N 010°54,862'E
------------------------------	--	---	---

(13/319 2017)

114 142 (INT 1368)	Vengeancegrund Fyr og Knudshoved Fyr E Tilføj på 1) - 3) / <i>Insert in 1) - 3)</i>	<i>Recording Station</i> ○	1) 55°13,475'N 011°07,774'E 2) 55°13,489'N 011°02,197'E 3) 55°16,852'N 010°56,650'E
------------------------------	---	----------------------------	---

(13/319 2017)

115 143 (INT 1369)	Østerrenden og Østerrenden S og W Tilføj på 1) - 5) / Insert in 1) - 5)	Recording Station ○	1) 55°21,606'N 011°01,077'E 2) 55°13,475'N 011°07,774'E 3) 55°13,489'N 011°02,197'E 4) 55°16,852'N 010°56,650'E 5) 55°21,841'N 010°49,732'E
			(13/319 2017)
116 145 (INT 1371)	Kalundborg Fjord Tilføj på 1) - 4) Insert in 1) - 4) Tilføj på 5) / Insert in 5)	Recording Station ○	1) 55°40,841'N 010°58,851'E 2) 55°40,892'N 011°01,709'E 3) 55°42,574'N 010°54,862'E 4) 55°42,569'N 010°57,607'E 5) 55°40,966'N 010°56,029'E
			(13/319 2017)
117 152 (INT 1373)	Kegnæs Fyr SE Ret / Amend til / to	 	54°50,771'N 010°00,244'E
			(13/318 2017)
118 155	Als Sund S Ret / Amend til / to	 R 	54°56,060'N 009°45,651'E
			(13/318 2017)
119 160	Agersø W Tilføj / Insert	Recording Station ○	55°13,475'N 011°07,774'E
			(13/319 2017)
120 161	Søndre Løb W og Kirkegrund SE Flyt fra 1) og 5) / Move from 1) and 5) til 2) og 6) / to 2) and 6) Flyt fra 3) til 4) / Move from 3) to 4)	 	1) 54°58,329'N 011°58,298'E 2) 54°58,350'N 011°58,494'E 3) 54°58,344'N 011°58,673'E 4) 54°58,356'N 011°58,931'E 5) 54°58,022'N 012°04,643'E 6) 54°58,006'N 012°04,437'E
			(13/320 2017)

121 162	Søndre Løb W og Skippergrund Flyt fra 1) og 5) / <i>Move from 1) and 5)</i> til 2) og 6) / <i>to 2) and 6)</i> Flyt fra 3) til 4) / <i>Move from 3) to 4)</i>	 	1) 54°58,329'N 011°58,298'E 2) 54°58,350'N 011°58,494'E 3) 54°58,344'N 011°58,673'E 4) 54°58,356'N 011°58,931'E 5) 54°58,022'N 012°04,643'E 6) 54°58,006'N 012°04,437'E
			(13/320 2017)
122 171	Svendborg Sund Ret på 1), 3) og 4) / <i>Amend in 1), 3) and 4)</i> til / <i>to</i> Ret på 2) / <i>Amend in 2)</i> til / <i>to</i>	 R   	1) 55°02,459'N 010°34,979'E 2) 55°02,137'N 010°39,836'E 3) 55°02,681'N 010°38,703'E 4) 55°03,392'N 010°38,247'E
			(13/317 2017)
123 190	Rødvig Havn SE Tilføj mellem 1) - 5) <i>Insert between 1) - 5)</i>		1) 55°14,342'N 012°21,491'E kyst / <i>coast</i> 2) 55°13,480'N 012°24,037'E 3) 55°11,070'N 012°29,920'E ramme / <i>border</i> 4) 55°11,450'N 012°29,920'E ramme / <i>border</i> 5) 55°14,833'N 012°21,673'E kyst / <i>coast</i>
			(13/302 2017)
124 195	Kegnæs Fyr SE Ret / <i>Amend</i> til / <i>to</i>	 	54°50,771'N 010°00,244'E
			(13/318 2017)
125 198	Falsterborev Fyr S Tilføj mellem 1) - 5) <i>Insert between 1) - 5)</i>		1) 55°14,342'N 012°21,491'E kyst / <i>coast</i> 2) 55°13,480'N 012°24,037'E 3) 55°08,388'N 012°36,461'E 4) 55°05,531'N 012°46,000'E ramme / <i>border</i> 5) 55°05,939'N 012°46,000'E ramme / <i>border</i> 6) 55°06,028'N 012°45,619'E 7) 55°08,760'N 012°36,471'E 8) 55°14,833'N 012°21,673'E kyst / <i>coast</i>
			(13/302 2017)

126	Naajarluttuut (Grundene). Båke 730 W		
1410	Udtag dybde på 1) <i>Delete depth in 1)</i>	4	1) 66°18,70'N 053°42,90'W 2) 66°18,775'N 053°42,933'W
	Tilføj på 2) / <i>Insert in 2)</i>	*	
			(GST, april 2017)
127	Niaqulik. Båke 729 E		
1410	Udtag dybde på 1) <i>Delete depth in 1)</i>	3	1) 66°14,90'N 053°41,00'W 2) 66°15,00'N 053°41,12'W 3) 66°14,994'N 053°41,015'W
	Udtag på 2) / <i>Delete in 2)</i>	+	
	Tilføj på 3) / <i>Insert in 3)</i>	*	
			(GST, april 2017)
128	Qeqertarsuatsiaq SE		
1412	Udtag / <i>Delete</i>	+	66°29,20'N 053°38,00'W
			(GST, april 2017)
129	Iserquk. Båke 725		
1450 <i>Plan E</i>	Tilføj / <i>Insert</i>	<i>See Note</i>	66°08,12'N 053°39,24'W
	Tilføj medfølgende Note <i>Insert accompanying Note</i>		
			(GST, april 2017)
130	Inussulinguaq SW. Båke 730 W		
1462 <i>Plan A</i>	Tilføj / <i>Insert</i>	*	66°18,775'N 053°42,933'W
			(GST, april 2017)
131	Niaqulik		
1462 <i>Plan A</i>	Tilføj på 1) og 2) / <i>Insert in 1) and 2)</i>	*	1) 66°14,994'N 053°41,015'W 2) 66°14,971'N 053°41,025'W
	Udtag på 3) og 4) / <i>Delete in 3) and 4)</i>	+	3) 66°15,00'N 053°41,12'W 4) 66°15,02'N 053°41,10'W
			(GST, april 2017)
132	Nataarnivinnguaq E. Båke 744 SE		
1462 <i>plan B</i>	Udtag dybde på 1) / <i>Delete depth in 1)</i>	12	1) 66°29,20'N 053°38,00'W 2) 66°29,191'N 053°38,092'W
	Tilføj på 2) / <i>Insert in 2)</i>	*	
			(GST, april 2017)
133	Inussuttusoq SE		
1462 <i>Plan B</i>	Tilføj / <i>Insert</i>	*	66°27,495'N 053°38,844'W
			(GST, april 2017)

134	Inussuttusup Tunua (Anders Olsen Sund)		
1462	Tilføj / Insert	*	66°26,887'N 053°39,876'W
Plan B			

(GST, april 2017)

HAVNEOPLYSNINGER

www.danskehavnelods.dk

Hundested Havn

Anmærkning er udtaget.

(13/298 2017)

Oddesundbroen

Anmærkning er opdateret.

(13/311 2017)

Lohals Havn

Anmærkning er opdateret.

(13/314 2017)

Vejle Havn

Anmærkning er opdateret.

(13/301 2017)

DIVERSE MEDDELELSER

I indenskærsruten mellem Kangerlussuaq (Søndre Strømfjord) og Sisimiut (Holsteinsborg) er der i sommeren 2016 foretaget ny søopmåling, og der er fundet store og kritiske forskelle mellem den nye opmåling og det i søkort 1462, 1450, 1410 og 1412 viste.

På baggrund heraf har Geodatastyrelsen igangsat behandling af den nye opmåling, som forventes indlagt og trykt i nyt kort 1462 samt i udsnit til kort 1450, 1410 og 1412 ultimo maj 2017.

Det anbefales at området besejles ved højvande og med forsigtighed, indtil der foreligger søkort med indlagt ny søopmåling.

Note kort/chart 1450 Plan E

· ADVARSEL

· ISERQUK

· Det er rapporteret (2016), at dybderne ved båke 725 er

· mindre end angivet i kortet. Der skal navigeres med

· forsigtighed.

· CAUTION

· ISERQUK

· Depths in the vicinity of beacon No. 725 are reported (2016)

· to be less than indicated in the chart. Navigation should be

· performed with caution.

Søkortrettelser/Chart Corrections 13/129 2017