



# SØKORTRETTELSE

## DANISH CHART CORRECTIONS

8  
2016

Rettelse nr. / Correction no.

94 - 108

Kort / Chart	Rettelse nr. / Correction no.	Kort / Chart	Rettelse nr. / Correction no.
100	94	134 (INT 1334)	100, 101, 102
101 (INT 1301)	95	152 (INT 1373)	103
103 (INT 1303)	96	154	104
104	97	155	105
131 (INT 1331)	98	195	106, 107
133 (INT 1333)	99	196	108

### Søkortrettelser / Danish Chart Corrections

på / via  
[www.gst.dk](http://www.gst.dk)



Søkortrettelser indeholder de officielle rettelser til danske, grønlandske og færøske søkort.  
Oplysningerne i parentes efter rettelserne refererer til EFS (nr./løbenr. år) eller anden kilde.  
*Chart Corrections contains the official corrections to Danish, Greenland and Faroese charts.  
The figures in brackets after the corrections refer to EFS (no./serial no. year) or other source.*







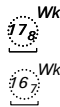

#### Ophavsret

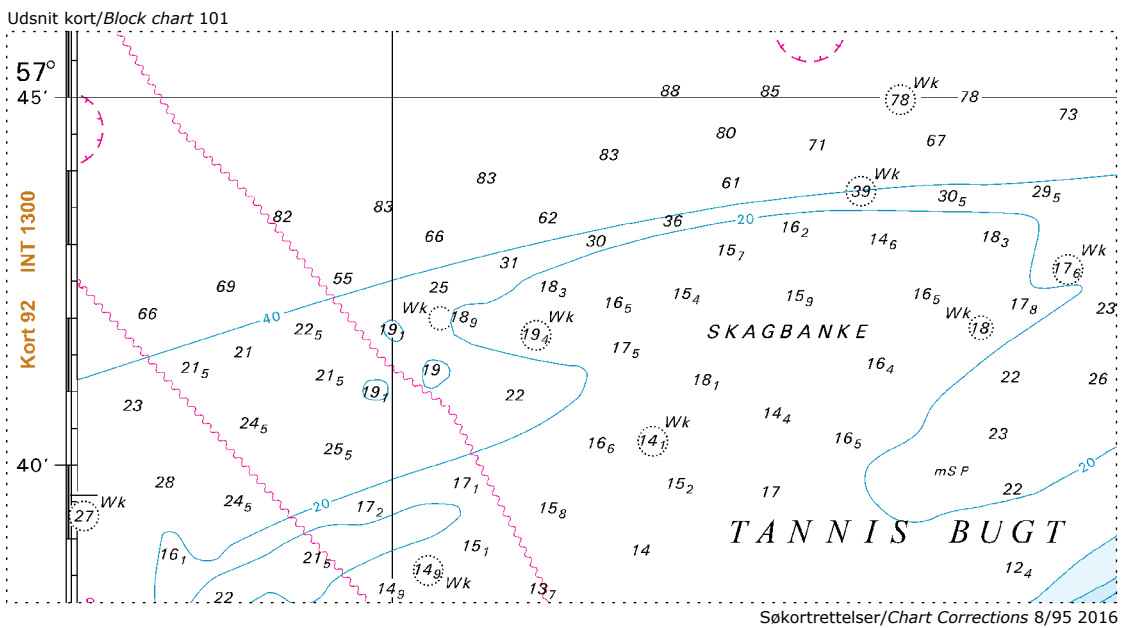
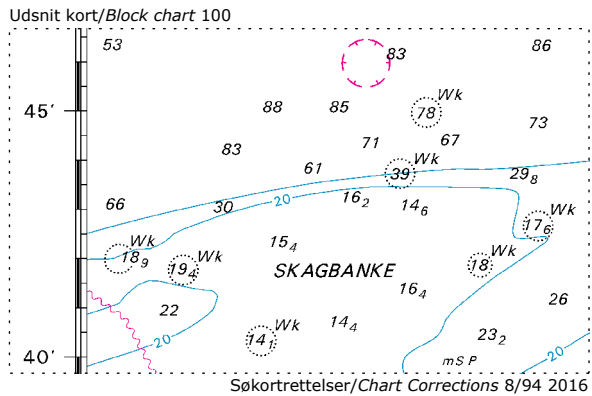
Geodatastyrelsen har ophavsret til sine søkort, havneplaner og nautiske publikationer. Geodatastyrelsens ophavsret omfatter også enhver rettelse af dette materiale som angivet i nærværende publikation.  
Ophavsretten omfatter enhver hel eller delvis gengivelse af materialet, herunder ved kopiering og tilgængeliggørelse i oprindelig eller ændret form.  
Rettelserne i nærværende publikation må benyttes af den enkelte sejler/navigatør med henblik på opdatering/rettelse af vedkommendes retmæssige eksemplarer af søkort, havneplaner og nautiske publikationer fra Geodatastyrelsen.  
Al øvrig benyttelse af rettelserne i nærværende publikation kræver en forudgående skriftlig tilladelse fra Geodatastyrelsen. Anmodning herom sendes til [gst@gst.dk](mailto:gst@gst.dk).

#### Copyright

All nautical charts, harbour charts and nautical publications published by the Danish Geodata Agency are protected by copyright. The Danish Geodata Agency's copyright includes any and all corrections to these charts and publications, including the contents of this publication.  
The distribution of any partial or complete copy of the above-named charts, publications and corrections, whether by copying or by release of their contents in original or revised form, is prohibited.  
The corrections in this publication are permitted for use by individual mariners or navigators in updating or correcting their legal copies of nautical charts, harbour charts and nautical publications published by the Danish Geodata Agency.  
Any other use of the contents of this publication requires entry into a written contract with the Danish Geodata Agency. Requests for such contract entry can be sent to [gst@gst.dk](mailto:gst@gst.dk).

Rettelse nr. / Correction no.		Kort / Chart	
<b>94</b> 100	<b>Skagbanke</b> Tilføj medfølgende udsnit <i>Insert accompanying block</i>		57°42,3'N 010°08,9'E  (GST, marts 2016)
<b>95</b> 101 (INT 1301)	<b>Skagbanke</b> Tilføj medfølgende udsnit <i>Insert accompanying block</i>		57°42,1'N 010°04,7'E  (GST, marts 2016)
<b>96</b> 103 (INT 1303)	<b>Kieler Förde N og Westermarkelsdorf N</b> Tilføj på 1) - 3) / <i>Insert in 1) - 3)</i>	++	1) 54°26,90'N 010°14,20'E 2) 54°27,18'N 010°15,65'E 3) 54°35,76'N 011°04,56'E  (NFS 52-53/15)
<b>97</b> 104	<b>Warnemünde W</b> Tilføj / <i>Insert</i>		54°09,67'N 011°52,36'E  (NFS 08/16)
<b>98</b> 131 (INT 1331)	<b>Lerberget SW</b> Tilføj / <i>Insert</i>		56°10,50'N 012°32,95'E  (Ufs 587/10984 2016)
<b>99</b> 133 (INT 1333)	<b>Middelpult N</b> Ret dybde / <i>Amend depth</i> til / <i>to</i>	11 <sub>3</sub> 11	55°43,265'N 012°38,270'E  (8/233 og CMP, 29. februar 2016)
<b>100</b> 134 (INT 1334) <i>Nordlige del</i>	<b>Kronløbet NW</b> Ret dybde 11 <sub>9</sub> på 1) og 2) og dybde 11 <sub>6</sub> på 3) til <i>Amend depth 11<sub>9</sub> in 1) and 2) and depth 11<sub>6</sub> in 3) to</i>  Ret dybderne 11 <sub>3</sub> på 4) og 11 <sub>2</sub> på 5) til <i>Amend the depths 11<sub>3</sub> in 4) and 11<sub>2</sub> in 5) to</i>	11 <sub>3</sub> 11	1) 55°43,151'N 012°38,066'E 2) 55°43,194'N 012°38,147'E 3) 55°43,246'N 012°38,258'E 4) 55°43,265'N 012°38,270'E 5) 55°43,293'N 012°38,381'E  (8/233 og CMP, 29. februar 2016)

<b>101</b> 134 (INT 1334) Nordlige del	<b>Kvæsthusbroen</b> Udtag område på 1) / <i>Delete area in 1)</i> Udtag på 2) - 9) / <i>Delete in 2) - 9)</i>		1) 55°40,95'N 012°35,76'E 2) 55°40,874'N 012°35,660'E 3) 55°40,934'N 012°35,709'E 4) 55°40,984'N 012°35,751'E 5) 55°40,989'N 012°35,770'E 6) 55°40,968'N 012°35,845'E 7) 55°40,952'N 012°35,838'E 8) 55°40,859'N 012°35,775'E 9) 55°40,808'N 012°35,752'E
(8/234 2016)			
<b>102</b> 134 (INT 1334) Sydlige del	<b>Kvæsthusbroen</b> Udtag område / <i>Delete area</i>		55°40,95'N 012°35,76'E
(8/234 2016)			
<b>103</b> 152 (INT 1373)	<b>Kagesand S og Langballig Banke</b> Tilføj på 1) / <i>Insert in 1)</i> Tilføj på 2) / <i>Insert in 2)</i>		1) 54°49,37'N 009°43,64'E 2) 54°50,22'N 009°39,80'E
(NFS 52-53/15)			
<b>104</b> 154	<b>Kagesand S og Langballig Banke</b> Tilføj på 1) / <i>Insert in 1)</i> Tilføj på 2) / <i>Insert in 2)</i>		1) 54°49,37'N 009°43,64'E 2) 54°50,22'N 009°39,80'E
(NFS 52-53/15)			
<b>105</b> 155	<b>Kragesand S</b> Tilføj / <i>Insert</i>		54°49,37'N 009°43,64'E
(NFS 52-53/15)			
<b>106</b> 195	<b>Kragesand S</b> Tilføj / <i>Insert</i>		54°49,37'N 009°43,64'E
(NFS 52-53/15)			
<b>107</b> 195	<b>Kieler Förde</b> Tilføj på 1) / <i>Insert in 1)</i> Tilføj på 2) / <i>Insert in 2)</i>		1) 54°26,90'N 010°14,20'E 2) 54°27,18'N 010°15,65'E
(NFS 52-53/15)			
<b>108</b> 196	<b>Øjet SE</b> Tilføj / <i>Insert</i>		54°35,76'N 011°04,56'E
(NFS 52-53/15)			



---

**HAVNEOPLYSNINGER*****www.danskehavnelods.dk*****Dronning Alexandrines Bro (Ulvsundbroen)**

Anmærkning opdateret.

*(8/235 2016)***Svendborgsundbroen**

Anmærkning tilføjet.

*(8/237 2016)***Løgstør Havn**

Anmærkning tilføjet.

*(8/245 2016)*

---

**UDGIVELSER / PUBLICATIONS****Ny udgave udkommet / New edition published**

<b>Kort / Chart</b>	<b>Titel og bemærkninger / Title and remarks</b>	<b>Skala / Scale</b>	<b>Udgave Edition</b>
<b>92</b>	<b>Skagerrak</b>	1:360 000	13 2016
<b>(INT 1300)</b>	Ⓐ Hirtshals	1:15 000	
	Ⓑ Oslofjorden	1:360 000	
	Ⓒ Hanstholm	1:12 500	

Tidligere udgave af kortet er annulleret. Den nye udgave indeholder ny opmåling og generel opdatering.

*The former edition of the chart is cancelled. The new edition includes new survey and general updating.*