



SØKORTRETTELSE

DANISH CHART CORRECTIONS

19
2016

Rettelse nr. / Correction no. 216 - 223

Kort / Chart	Rettelse nr. / Correction no.	Kort / Chart	Rettelse nr. / Correction no.
82	216, 217	161	221
85	218, 219	162	222, 223
160	220		

Søkortrettelser / Danish Chart Corrections

på / via
www.gst.dk

Søkortrettelser indeholder de officielle rettelser til danske, grønlandske og færøske søkort.
Oplysningerne i parentes efter rettelserne refererer til EFS (nr./løbenr. år) eller anden kilde.
*Chart Corrections contains the official corrections to Danish, Greenland and Faroese charts.
The figures in brackets after the corrections refer to EFS (no./serial no. year) or other source.*

Ophavsret

Geodatastyrelsen har ophavsret til sine søkort, havneplaner og nautiske publikationer. Geodatastyrelsens ophavsret omfatter også enhver rettelse af dette materiale som angivet i nærværende publikation.
Ophavsretten omfatter enhver hel eller delvis gengivelse af materialet, herunder ved kopiering og tilgængeliggørelse i oprindelig eller ændret form.
Rettelserne i nærværende publikation må benyttes af den enkelte sejler/navigatør med henblik på opdatering/rettelse af vedkommendes retmæssige eksemplarer af søkort, havneplaner og nautiske publikationer fra Geodatastyrelsen.
Al øvrig benyttelse af rettelserne i nærværende publikation kræver en forudgående skriftlig tilladelse fra Geodatastyrelsen. Anmodning herom sendes til gst@gst.dk.

Copyright


All nautical charts, harbour charts and nautical publications published by the Danish Geodata Agency are protected by copyright. The Danish Geodata Agency's copyright includes any and all corrections to these charts and publications, including the contents of this publication.
The distribution of any partial or complete copy of the above-named charts, publications and corrections, whether by copying or by release of their contents in original or revised form, is prohibited.
The corrections in this publication are permitted for use by individual mariners or navigators in updating or correcting their legal copies of nautical charts, harbour charts and nautical publications published by the Danish Geodata Agency.
Any other use of the contents of this publication requires entry into a written contract with the Danish Geodata Agency. Requests for such contract entry can be sent to gst@gst.dk.

**Rettelse nr. /
Correction no.**

Kort / Chart

216	Fuglafjørður W		
82	Tilføj mellem 1) og 2) <i>Insert between 1) and 2)</i>		1) 62°13,781'N 006°48,867'W 2) 62°14,065'N 006°47,824'W


(19/497 2016)

217	Skálafjørður S		
82	Tilføj mellem 1) - 5) og 6) - 9) <i>Insert between 1) - 5) and 6) - 9)</i>		1) 62°07,005'N 006°45,156'W kyst / shore 2) 62°06,924'N 006°44,926'W 3) 62°06,761'N 006°44,867'W 4) 62°06,693'N 006°44,198'W 5) 62°06,673'N 006°44,182'W kyst / shore 6) 62°06,717'N 006°45,359'W kyst / shore 7) 62°06,759'N 006°45,184'W 8) 62°06,693'N 006°44,201'W 9) 62°06,673'N 006°44,185'W kyst / shore


(LV, 9. maj og 19/498 2016)

218	Fuglafjørður		
85 <i>Plan B</i>	Tilføj mellem 1) og 2) <i>Insert between 1) and 2)</i>		1) 62°13,781'N 006°48,867'W 2) 62°14,065'N 006°47,824'W







(19/497 2016)

219	Skálafjørður		
85 <i>Plan C</i>	Tilføj mellem 1) - 5) og 6) - 9) <i>Insert between 1) - 5) and 6) - 9)</i>		1) 62°07,005'N 006°45,156'W kyst / shore 2) 62°06,924'N 006°44,926'W 3) 62°06,761'N 006°44,867'W 4) 62°06,693'N 006°44,198'W 5) 62°06,673'N 006°44,182'W kyst / shore 6) 62°06,717'N 006°45,359'W kyst / shore 7) 62°06,759'N 006°45,184'W 8) 62°06,693'N 006°44,201'W 9) 62°06,673'N 006°44,185'W kyst / shore

(LV, 9. maj og 19/498 2016)

220	Bredegrund NE		
160	Ret / Amend til / to	 	55°01,423'N 011°48,330'E

(19/476 2016)

221	Middelgrund SE		
161	Ret / Amend til / to	 	54°57,466'N 011°56,349'E (19/476 2016)
<hr/>			
222	Stubbekøbing E		
162	Ret / Amend til / to	 	54°53,735'N 012°04,486'E (19/475 2016)
<hr/>			
223	Middelgrund SE		
162	Ret / Amend til / to	 	54°57,466'N 011°56,349'E (19/476 2016)

HAVNEOPLYSNINGER***www.danskehavnelods.dk*****Ringkøbing Havn**

Anmærkning udtaget.

*(19/493 2016)***Storebæltsbroen (Vestbroen)**

Anmærkning opdateret.

*(19/480 2016)***Rørvig Havn**

Anmærkning udtaget.

*(19/484 2016)***Thyborøn Havn**

Anmærkning opdateret.

(19/489 2016)