



# SØKORTRETTELSER

## DANISH CHART CORRECTIONS

16  
2016

Rettelse nr. / Correction no. 200 - 203

Kort / Chart	Rettelse nr. / Correction no.	Kort / Chart	Rettelse nr. / Correction no.
92 (INT 1300)	200, 201	93 (INT 1044)	202, 203

### Søkortrettelser / Danish Chart Corrections

på / via  
[www.gst.dk](http://www.gst.dk)

Søkortrettelser indeholder de officielle rettelser til danske, grønlandske og færøske søkort.  
Oplysningerne i parentes efter rettelserne refererer til EFS (nr./løbenr. år) eller anden kilde.  
*Chart Corrections contains the official corrections to Danish, Greenland and Faroese charts.  
The figures in brackets after the corrections refer to EFS (no./serial no. year) or other source.*

#### Ophavsret

Geodatastyrelsen har ophavsret til sine søkort, havneplaner og nautiske publikationer. Geodatastyrelsens ophavsret omfatter også enhver rettelse af dette materiale som angivet i nærværende publikation.  
Ophavsretten omfatter enhver hel eller delvis gengivelse af materialet, herunder ved kopiering og tilgængeliggørelse i oprindelig eller ændret form.  
Rettelserne i nærværende publikation må benyttes af den enkelte sejler/navigatør med henblik på opdatering/rettelse af vedkommendes retmæssige eksemplarer af søkort, havneplaner og nautiske publikationer fra Geodatastyrelsen.  
Al øvrig benyttelse af rettelserne i nærværende publikation kræver en forudgående skriftlig tilladelse fra Geodatastyrelsen. Anmodning herom sendes til [gst@gst.dk](mailto:gst@gst.dk).

#### Copyright

All nautical charts, harbour charts and nautical publications published by the Danish Geodata Agency are protected by copyright. The Danish Geodata Agency's copyright includes any and all corrections to these charts and publications, including the contents of this publication.  
The distribution of any partial or complete copy of the above-named charts, publications and corrections, whether by copying or by release of their contents in original or revised form, is prohibited.  
The corrections in this publication are permitted for use by individual mariners or navigators in updating or correcting their legal copies of nautical charts, harbour charts and nautical publications published by the Danish Geodata Agency.  
Any other use of the contents of this publication requires entry into a written contract with the Danish Geodata Agency. Requests for such contract entry can be sent to [gst@gst.dk](mailto:gst@gst.dk).

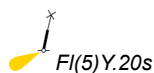
**Rettelse nr. /**  
**Correction no.**

Kort / Chart

**200****Hanstholm W**

92 (INT 1300)

Tilføj / Insert



57°06,784'N 008°32,904'E

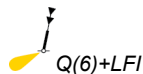
(16/434 2016)

**201****Hanstholm SW**

92 (INT 1300)

Flyt fra 1) til 2) / Move from 1) to 2)

Flyt fra 3) til 4) / Move from 3) to 4)



1) 57°09,248'N 008°37,100'E

2) 57°06,728'N 008°32,715'E

3) 57°09,151'N 008°37,099'E

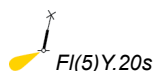
4) 57°06,596'N 008°32,673'E

(16/435 2016)

**202****Hanstholm W**

93 (INT 1044)

Tilføj / Insert



57°06,784'N 008°32,904'E

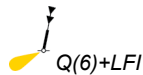
(16/434 2016)

**203****Hanstholm SW**

93 (INT 1044)

Flyt fra 1) til 2) / Move from 1) to 2)

Flyt fra 3) til 4) / Move from 3) to 4)



1) 57°09,248'N 008°37,100'E

2) 57°06,728'N 008°32,715'E

3) 57°09,151'N 008°37,099'E

4) 57°06,596'N 008°32,673'E

(16/435 2016)

---

**HAVNEOPLYSNINGER*****www.danskehavnelods.dk******Den danske Havnelods,  
Erhvervshavne*****Aggersundbroen**

Anmærkning opdateret.

*(16/431 2016)***Side 374 - Rudkøbing Havn**

Opdater planen i overensstemmelse med

[www.danskehavnelods.dk](http://www.danskehavnelods.dk).*(16/422 2016)***Boelsbro Bådehavn**

Anmærkning opdateret.

*(16/425 2016)***Jegindø Havn**

Anmærkning opdateret.

*(16/432 2016)***Middelfart Gammel Havn**

Anmærkning opdateret.

*(16/423 2016)***Middelfart Havne (ADP A/S, Havn)**

Anmærkning opdateret.

*(16/423 2016)***Rudkøbing Havn**

Anmærkning udtaget. Plan opdateret.

*(16/422 2016)***Storebæltsbroen (Østbroen)**

Anmærkning tilføjet.

*(16/420 2016)****www.gronlandskehavnelods.dk*****Ikerassuaq Vejrstation (Prins Christian  
Sund Vejrstation)**Anmærkning tilføjet. Afsnittene Befolkning og  
Stedbeskrivelse opdateret.*(GST, april 2016)*