



SØKORTRETTELSE

DANISH CHART CORRECTIONS

14
2016

Rettelse nr. / Correction no.

169 - 180

Kort / Chart	Rettelse nr. / Correction no.	Kort / Chart	Rettelse nr. / Correction no.
93 (INT 1044)	169	118	176
100	170	123	177, 178
101 (INT 1301)	171, 172	128 (INT 1379)	179
102 (INT 1302)	173	129	180
116	174, 175		

Søkortrettelser / Danish Chart Corrections

på / via
www.gst.dk

Søkortrettelser indeholder de officielle rettelser til danske, grønlandske og færøske søkort.
Oplysningerne i parentes efter rettelserne refererer til EFS (nr./løbenr. år) eller anden kilde.
*Chart Corrections contains the official corrections to Danish, Greenland and Faroese charts.
The figures in brackets after the corrections refer to EFS (no./serial no. year) or other source.*

Ophavsret

Geodatastyrelsen har ophavsret til sine søkort, havneplaner og nautiske publikationer. Geodatastyrelsens ophavsret omfatter også enhver rettelse af dette materiale som angivet i nærværende publikation.
Ophavsretten omfatter enhver hel eller delvis gengivelse af materialet, herunder ved kopiering og tilgængeliggørelse i oprindelig eller ændret form.
Rettelserne i nærværende publikation må benyttes af den enkelte sejler/navigatør med henblik på opdatering/rettelse af vedkommendes retmæssige eksemplarer af søkort, havneplaner og nautiske publikationer fra Geodatastyrelsen.
Al øvrig benyttelse af rettelserne i nærværende publikation kræver en forudgående skriftlig tilladelse fra Geodatastyrelsen. Anmodning herom sendes til gst@gst.dk.


Copyright



All nautical charts, harbour charts and nautical publications published by the Danish Geodata Agency are protected by copyright. The Danish Geodata Agency's copyright includes any and all corrections to these charts and publications, including the contents of this publication.
The distribution of any partial or complete copy of the above-named charts, publications and corrections, whether by copying or by release of their contents in original or revised form, is prohibited.
The corrections in this publication are permitted for use by individual mariners or navigators in updating or correcting their legal copies of nautical charts, harbour charts and nautical publications published by the Danish Geodata Agency.
Any other use of the contents of this publication requires entry into a written contract with the Danish Geodata Agency. Requests for such contract entry can be sent to gst@gst.dk.


Rettelse nr. /
Correction no.



Kort / Chart

169	Svend Oliefelt NW		
93 (INT 1044)	Erstat / Replace	 Obstr	56°14,809'N 003°57,534'E
	med / by	 Hejre  See Note	
			(14/394 2016)

170	Sjællands Odde		
100	Udvid skydeområde mellem 1) - 2) og 3) - 9)		1) 55°58,14'N 011°20,18'E kyst / coast
	Expand firing practice area between 1) - 2) and 3) - 9)		2) 55°56,33'N 011°14,96'E eksisterende område / existing area
			3) 56°10,71'N 011°18,47'E eksisterende område / existing area
			4) 56°15,00'N 011°24,00'E
			5) 56°15,00'N 011°36,00'E
			6) 56°01,12'N 011°47,36'E
			7) 55°57,28'N 011°38,25'E
			8) 55°59,30'N 011°23,56'E
			9) 55°58,53'N 011°21,34'E kyst / coast
			(14/381 2016)

171	Frederikshavn E		
101 (INT 1301)	Udtag på 1) / Delete in 1)	 YW	1) 57°25,850'N 010°33,120'E
Plan A	Udtag på 2) / Delete in 2)		2) 57°26,124'N 010°33,752'E
			(14/389 2016)


172	Frederikshavn E		
101 (INT 1301)	Udtag / Delete	 YW	57°25,850'N 010°33,120'E
Plan C			
			(14/389 2016)

173	Sjællands Odde		
102 (INT 1302)	Tilføj skydeområde mellem 1) - 9) <i>Insert firing practice area between 1) - 9)</i>	<i>EK R 19</i> 	1) 56°00,25'N 011°16,81'E kyst / coast 2) 56°00,28'N 011°16,56'E 3) 56°06,43'N 011°10,26'E 4) 56°08,12'N 011°15,16'E 5) 56°15,00'N 011°24,00'E 6) 56°15,00'N 011°36,00'E 7) 56°01,12'N 011°47,36'E 8) 55°57,28'N 011°38,25'E 9) 56°00,21'N 011°17,08'E kyst / coast
	Tilføj skydeområde mellem 10) - 15) <i>Insert firing practice area between 10) - 15)</i>	<i>EK R 20</i> 	10) 55°58,14'N 011°20,18'E kyst / coast 11) 55°56,19'N 011°14,57'E 12) 56°01,33'N 011°10,07'E 13) 56°04,21'N 011°18,22'E 14) 55°59,30'N 011°23,56'E 15) 55°58,53'N 011°21,34'E kyst / coast

(14/381 2016)

174	Lysegrund W		
116	Tilføj område mellem 1) - 5) <i>Insert area between 1) - 5)</i>	<i>----- Diving Area Buoyed</i>	1) 55°49,645'N 011°44,269'E 2) 55°49,582'N 011°44,371'E 3) 55°49,496'N 011°44,465'E 4) 55°49,373'N 011°44,358'E 5) 55°49,337'N 011°44,224'E


(14/380 2016)



175	Nyrup Bugt N		
116	Tilføj skydeområde mellem 1) - 3) <i>Insert firing practice area between 1) - 3)</i>	<i>EK R 19</i> 	1) 56°00,10'N 011°44,94'E ramme / border 2) 55°57,28'N 011°38,25'E 3) 55°57,56'N 011°36,22'E ramme / border

(14/381 2016)

176	Kort 118		
118	Ret udlægningsperiode på 1) - 24) fra <i>Amend season in 1) - 24) from</i> til / to	(1.4.-15.11.) (15.4.-1.11.)	1) 55°49,878'N 012°02,609'E 2) 55°47,593'N 012°03,515'E 3) 55°40,800'N 012°02,000'E 4) 55°40,210'N 012°01,840'E 5) 55°40,867'N 011°57,158'E 6) 55°40,994'N 011°58,309'E 7) 55°41,339'N 011°58,709'E 8) 55°41,779'N 011°58,079'E 9) 55°40,022'N 012°03,899'E 10) 55°39,907'N 012°05,108'E 11) 55°42,664'N 012°05,276'E 12) 55°40,690'N 011°57,560'E 13) 55°49,454'N 012°02,636'E 14) 55°49,375'N 012°03,605'E 15) 55°43,871'N 011°59,429'E 16) 55°42,664'N 012°00,986'E 17) 55°40,784'N 011°58,782'E 18) 55°41,338'N 011°58,099'E 19) 55°43,501'N 012°03,761'E 20) 55°40,821'N 011°59,026'E 21) 55°41,800'N 012°02,777'E 22) 55°41,177'N 012°03,346'E 23) 55°42,613'N 011°59,419'E 24) 55°45,870'N 012°04,580'E 25) 55°49,465'N 012°02,727'E 26) 55°48,585'N 012°03,528'E
	Udtag udlægningsperiode på 25) og 26) <i>Delete season in 25) and 26)</i>	(1.4.-15.11.)	

(Roskilde Fjordudvalg, 6. april 2016)

177	Frederikshavn E		
123	Udtag / <i>Delete</i>		57°26,124'N 010°33,752'E (14/389 2016)

178	Frederikshavn E		
123	Udtag på 1) / <i>Delete in 1)</i>	 YW	1) 57°25,850'N 010°33,120'E
Plan A	Udtag på 2) / <i>Delete in 2)</i>		2) 57°26,124'N 010°33,752'E (14/389 2016)

179

Sjællands Odde

128 (INT 1379)

Tilføj skydeområde mellem 1) - 8)
Insert firing practice area between
 1) - 8)

EK R 19 1) 56°00,25'N 011°16,81'E
kyst / coast

2) 56°00,28'N 011°16,56'E

3) 56°06,43'N 011°10,26'E

4) 56°08,12'N 011°15,16'E

5) 56°15,00'N 011°24,00'E

6) 56°15,00'N 011°32,12'E
ramme / border7) 56°01,12'N 011°47,36'E
ramme / border8) 56°00,21'N 011°17,08'E
kyst / coast9) 55°58,14'N 011°20,18'E
kyst / coast

10) 55°56,19'N 011°14,57'E

11) 56°01,33'N 011°10,07'E

12) 56°04,21'N 011°18,22'E

13) 55°59,30'N 011°23,56'E

14) 55°58,53'N 011°21,34'E
kyst / coast

(14/381 2016)

180

Sjællands Odde N

129

Tilføj skydeområde mellem 1) - 6)
Insert firing practice area between
 1) - 6)

EK R 19 1) 56°13,39'N 011°21,92'E
ramme / border

2) 56°15,00'N 011°24,00'E

3) 56°15,00'N 011°36,00'E

4) 56°01,12'N 011°47,36'E

5) 55°57,28'N 011°38,25'E

6) 55°59,54'N 011°21,92'E
ramme / border7) 56°00,80'N 011°21,92'E
ramme / border

8) 55°59,30'N 011°23,56'E

9) 55°58,73'N 011°21,92'E
ramme / border

(14/381 2016)

HAVNEOPLYSNINGER

www.danskehavnelods.dk

Asaa Havn

Anmærkning udtaget.

(14/388 2016)

Nivå Havn

Anmærkning udtaget.

(14/369 2016)

Boelsbro Bådehavn

Anmærkning opdateret.

(14/385 2016)

Odden Færgehavn

Plan opdateret.

(14/381 2016)

Bogense Havn og Marina

Anmærkning udtaget.

(14/376 2016)

Stauning Fiskeri- og Lystbådehavn

Anmærkning tilføjet.

(14/395 2016)

Egernsundbroen

Anmærkning udtaget.

(14/379 2016)

Storebæltsbroen (Vestbroen)

Anmærkning tilføjet.

(14/373 2016)

Frederikshavn Havn

Plan opdateret.

(14/389 2016)

Svendborgsundbroen

Nyt afsnit Besejling tilføjet.

(14/374 2016)

Hårbølle Havn

Plan opdateret.

(GST, april 2016)

Thyborøn Havn

Anmærkning udtaget.

(14/392 2016)

Lillebæltsbro, W-lige

Anmærkning tilføjet.

(14/377 2016)

Vordingborg Sydhavn (Masnedesund)

Plan opdateret.

(GST, april 2016)

Masnedø Gødningshavn

Plan opdateret.

(GST, april 2016)

Den danske Havnelods, Erhvervshavne

Side 100 - Frederikshavn Havn

Opdater planen i overensstemmelse med
www.danskehavnelods.dk.

(14/389 2016)

Side 500 - Vordingborg Sydhavn (Masnedesund)

Opdater planen i overensstemmelse med
www.danskehavnelods.dk.

(GST, april 2016)

Side 306 - Masnedø Gødningshavn

Opdater planen i overensstemmelse med
www.danskehavnelods.dk.

(GST, april 2016)