



# SØKORTRETTELSE

## DANISH CHART CORRECTIONS

# 46

## 2015

Rettelse nr. / Correction no.

599 - 619

Kort / Chart	Rettelse nr. / Correction no.	Kort / Chart	Rettelse nr. / Correction no.
93 (INT 1044)	599	127 (INT 1372)	610, 611
94 (INT 1411)	600	131 (INT 1331)	612, 613
101 (INT 1301)	601, 602, 603	132 (INT 1332)	614
102 (INT 1302)	604	158 (INT 1376)	615, 616
103 (INT 1303)	605	188	617
109 (INT 1449)	606	189 (INT 1336)	618
112 (INT 1380)	607	196	619
123	608, 609		

## Søkortrettelser / Danish Chart Corrections

på / via

[www.gst.dk](http://www.gst.dk)

"Søkortrettelser" indeholder de officielle rettelser til danske, grønlandske og færøske søkort.

Oplysningerne i parentes efter rettelserne refererer til EFS (nr./løbenr. år) eller anden kilde.

"Chart Corrections" contains the official corrections to Danish, Greenland and Faroese charts.

The figures in brackets after the corrections refer to EFS (no./serial no. year) or other source.

## Ophavsret

Geodatastyrelsen har ophavsret til sine søkort, havneplaner og nautiske publikationer. Geodatastyrelsens ophavsret omfatter også enhver rettelse af dette materiale som angivet i nærværende publikation.

Ophavsretten omfatter enhver hel eller delvis gengivelse af materialet, herunder ved kopiering og tilgængeliggørelse i oprindelig eller ændret form.

Rettelserne i nærværende publikation må benyttes af den enkelte sejer/navigatør med henblik på opdatering/rettelse af vedkommendes retmæssige eksemplarer af søkort, havneplaner og nautiske publikationer fra Geodatastyrelsen.

Al øvrig benyttelse af rettelserne i nærværende publikation kræver en forudgående skriftlig tilladelse fra Geodatastyrelsen. Anmodning herom sendes til [gstges@gst.dk](mailto:gstges@gst.dk).

## Copyright

All nautical charts, harbour charts and nautical publications published by the Danish Geodata Agency are protected by copyright. The Danish Geodata Agency's copyright includes any and all corrections to these charts and publications, including the contents of this publication.













The distribution of any partial or complete copy of the above-named charts, publications and corrections, whether by copying or by release of their contents in original or revised form, is prohibited.










The corrections in this publication are permitted for use by individual mariners or navigators in updating or correcting their legal copies of nautical charts, harbour charts and nautical publications published by the Danish Geodata Agency.

Any other use of the contents of this publication requires entry into a written contract with the Danish Geodata Agency. Requests for such contract entry can be sent to [gstges@gst.dk](mailto:gstges@gst.dk).




Geodatastyrelsen, Geografiske Steder, Rentemestervej 8, 2400 København NV, Tlf: 72 54 50 00, [gstges@gst.dk](mailto:gstges@gst.dk), [www.gst.dk](http://www.gst.dk)

Danish Geodata Agency, Geographic Locations, Rentemestervej 8, 2400 København NV, Denmark, Tel: +45 72 54 50 00, [gstges@gst.dk](mailto:gstges@gst.dk), [www.gst.dk](http://www.gst.dk)

<b>Rettelse nr. / Correction no.</b>	<b>Kort / Chart</b>			
<b>599</b> 93 (INT 1044)	<b>Sylt W</b> Ret / Amend		 Under construction	55°01,6'N 007°22,7'E
	til / to		 2 cables	(NfS 45/2015)
<b>600</b> 94 (INT 1411)	<b>Sylt W</b> Ref.: Søkortrettelser / Chart Corrections 28/317 2014 Ret / Amend		 Under construction	55°01,6'N 007°22,7'E
	til / to		 2 cables	(NfS 45/2015)
<b>601</b> 101 (INT 1301) Plan A	<b>Frederikshavn Havn SE</b> Tilføj på 1) / Insert in 1) Tilføj på 2) / Insert in 2)	 		1) 57°24,58'N 010°34,70'E 2) 57°24,58'N 010°34,77'E (46/1219 2015)
<b>602</b> 101 (INT 1301) Plan A	<b>Frederikshavn Havn S</b> Udtag / Delete			57°25,732'N 010°32,474'E (46/1220 2015)
<b>603</b> 101 (INT 1301) Plan C	<b>Frederikshavn Havn S</b> Udtag / Delete			57°25,732'N 010°32,474'E (46/1220 2015)
<b>604</b> 102 (INT 1302)	<b>Århus Havn E</b> Udtag / Delete			56°09,047'N 010°17,105'E (46/1218 2015)
<b>605</b> 103 (INT 1303)	<b>Todendorf W</b> Tilføj / Insert			54°24,05'N 010°40,16'E (NfS 45/2015)
<b>606</b> 109 (INT 1449)	<b>Nykøbing Mors E</b> Tilføj / Insert			56°47,755'N 008°53,155'E (46/1222 2015)
<b>607</b> 112 (INT 1380)	<b>Århus Havn E</b> Udtag / Delete			56°09,047'N 010°17,105'E (46/1218 2015)

<b>608</b> 123	<b>Frederikshavn Havn SE</b> Tilføj på 1) / Insert in 1)  Tilføj på 2) / Insert in 2)	 FI(5)Y.20s 	1) 57°24,58'N 010°34,70'E 2) 57°24,58'N 010°34,77'E  (46/1219 2015)
<b>609</b> 123 Plan A	<b>Frederikshavn Havn S</b> Udtag / Delete	 Bølgeenergianlæg	57°25,732'N 010°32,474'E  (46/1220 2015)
<b>610</b> 127 (INT 1372)	<b>Århus Havn E</b> Udtag / Delete	 Racon (T)	56°09,047'N 010°17,105'E  (46/1218 2015)
<b>611</b> 127 (INT 1372)	<b>Århus Havn</b> Udtag / Delete		56°09,419'N 010°13,376'E  (Aarhus Havn, 10. november 2015)
<b>612</b> 131 (INT 1331)	<b>Lerberget W</b> Ref.: Søkortrettelser / Chart Corrections 31/440 2015 Udtag på 1) / Delete in 1)  Tilføj på 2) / Insert in 2)	  BW ↓	1) 56°10,50'N 012°32,95'E 2) 56°10,51'N 012°33,14'E  (Ufs 571/10734 2015)
<b>613</b> 131 (INT 1331) Plan A	<b>Helsingør Havn SW</b> Tilføj mellem 1) - 5) Insert between 1) - 5)	 Buoyed	1) 56°01,660'N 012°36,480'E kyst / shore 2) 56°01,637'N 012°36,574'E 3) 56°01,706'N 012°36,640'E 4) 56°01,774'N 012°36,744'E 5) 56°01,815'N 012°36,677'E kyst / shore  (46/1205 2015)
<b>614</b> 132 (INT 1332) Plan C	<b>Køge Havn E</b> Ref.: Søkortrettelser / Chart Corrections 36/491 2015 Flyt fra 1) til 2) / Move from 1) to 2)  Flyt fra 3) til 4) / Move from 3) to 4)	 FI.G.3s  FI.R.3s	1) 55°27,510'N 012°12,997'E 2) 55°27,528'N 012°13,088'E 3) 55°27,454'N 012°13,009'E 4) 55°27,461'N 012°13,103'E  (46/1207 2015)
<b>615</b> 158 (INT 1376)	<b>Fredericia Havn. Gamle Havn</b> Tilføj kanal mellem 1) - 2) og 3) - 4) Insert canal between 1) - 2) and 3) - 4)		1) 55°33,667'N 009°45,446'E 2) 55°33,667'N 009°45,720'E 3) 55°33,667'N 009°45,569'E 4) 55°33,626'N 009°45,569'E  (46/1213 2015)

---

<b>616</b> 158 (INT 1376) Plan A	<b>Fredericia Havn. Gamle Havn</b> Tilføj medfølgende udsnit <i>Insert accompanying block</i>		55°33,6'N 009°45,6'E  (46/1213 2015)
<b>617</b> 188	<b>Hammerodde SW</b> Tilføj / <i>Insert</i>		55°17,51'N 014°45,32'E  (46/1204 2015)
<b>618</b> 189 (INT 1336)	<b>Hammerodde SW</b> Tilføj / <i>Insert</i>		55°17,51'N 014°45,32'E  (46/1204 2015)
<b>619</b> 196	<b>Todendorf W</b> Tilføj / <i>Insert</i>		54°24,05'N 010°40,16'E  (NfS 45/2015)

---

---

**HAVNEOPLYSNINGER*****www.danskehavnelods.dk******Den danske Havnelods,  
Erhvervshavne*****Esbjerg Havn**

Anmærkning udtaget.

*(46/1226 2015)***Side 94 - Fredericia Havn**Opdater planen Fredericia Øst i overensstemmelse med [www.danskehavnelods.dk](http://www.danskehavnelods.dk).*(46/1213 2015)***Fredericia Havn**

Anmærkning udtaget. Planen Fredericia Øst opdateret.

*(46/1213 2015)***Side 100 - Frederikshavn Havn**Opdater planen i overensstemmelse med [www.danskehavnelods.dk](http://www.danskehavnelods.dk).*(46/1220 2015)***Frederikshavn Havn**

Anmærkning udtaget. Plan opdateret.

*(46/1220 2015)***Kong Christian X's Bro**

Anmærkning tilføjet.

*(46/1215 2015)***Lindø Industripark**

Anmærkning opdateret.

*(46/1217 2015)***Odense Havn**

Anmærkning opdateret.

*(46/1217 2015)***Odense Havneterminal**

Anmærkning opdateret.

*(46/1217 2015)*

---

**UDGIVELSER / PUBLICATIONS**
**Ny udgave udkommer / New edition to be published**

<b>Kort / Chart</b>	<b>Titel og bemærkninger / Title and remarks</b>	<b>Skala / Scale</b>	<b>Udgave Edition</b>
<b>158</b>	<b>Lillebælt. Snævringen og Kolding Fjord</b>	1:25 000	7 2015
<b>(INT 1376)</b>	Ⓐ Fredericia	1:10 000	
	Ⓑ W-lige Lillebæltsbros gennemsejlingsfag	1:8 000	
	Ⓒ E-lige Lillebæltsbros gennemsejlingsfag	1:8 000	
	Ⓓ Middelfart	1:8 000	
	Ⓔ Kolding	1:10 000	

Kortet forventes udgivet medio december 2015. Med udgivelsen vil tidligere udgave af kortet blive annulleret.

*The chart is scheduled for publication in the middle of December 2015. On publication the former edition of the chart will be cancelled.*

**Ny udgave udskudt / New edition postponed**

Ref.: Søkortrettelser / *Chart Corrections* 38 2015

**Kort 151 (INT 1375)** - Lillebælt, N-lige del

Udgivelse af kortet er udskudt indtil medio december 2015.

*Publication of the chart is postponed until the middle of December 2015.*

