



SØKORTRETTELSE

DANISH CHART CORRECTIONS

43

2015

Rettelse nr. / Correction no.

572 - 581

| Kort / Chart | Rettelse nr. / Correction no. | Kort / Chart | Rettelse nr. / Correction no. |
|----------------|-------------------------------|----------------|-------------------------------|
| 103 (INT 1303) | 572 | 133 (INT 1333) | 576, 577, 578 |
| 123 | 573 | 134 (INT 1334) | 579 |
| 131 (INT 1331) | 574 | 195 | 580 |
| 132 (INT 1332) | 575 | 1414 | 581 |

Søkortrettelser / Danish Chart Corrections

på / via

www.gst.dk

"Søkortrettelser" indeholder de officielle rettelser til danske, grønlandske og færøske søkort.

Oplysningerne i parentes efter rettelserne refererer til EFS (nr./løbenr. år) eller anden kilde.

"Chart Corrections" contains the official corrections to Danish, Greenland and Faroese charts.

The figures in brackets after the corrections refer to EFS (no./serial no. year) or other source.

Ophavsret

Geodatastyrelsen har ophavsret til sine søkort, havneplaner og nautiske publikationer. Geodatastyrelsens ophavsret omfatter også enhver rettelse af dette materiale som angivet i nærværende publikation.

Ophavsretten omfatter enhver hel eller delvis gengivelse af materialet, herunder ved kopiering og tilgængeliggørelse i oprindelig eller ændret form.

Rettelserne i nærværende publikation må benyttes af den enkelte sejer/navigatør med henblik på opdatering/rettelse af vedkommendes retmæssige eksemplarer af søkort, havneplaner og nautiske publikationer fra Geodatastyrelsen.

Al øvrig benyttelse af rettelserne i nærværende publikation kræver en forudgående skriftlig tilladelse fra Geodatastyrelsen. Anmodning herom sendes til gsthal@gst.dk.

Copyright

All nautical charts, harbour charts and nautical publications published by the Danish Geodata Agency are protected by copyright. The Danish Geodata Agency's copyright includes any and all corrections to these charts and publications, including the contents of this publication.

The distribution of any partial or complete copy of the above-named charts, publications and corrections, whether by copying or by release of their contents in original or revised form, is prohibited.

The corrections in this publication are permitted for use by individual mariners or navigators in updating or correcting their legal copies of nautical charts, harbour charts and nautical publications published by the Danish Geodata Agency.







Any other use of the contents of this publication requires entry into a written contract with the Danish Geodata Agency. Requests for such contract entry can be sent to gsthal@gst.dk.

Geodatastyrelsen, Geografiske Steder, Rentemestervej 8, 2400 København NV, Tlf: 72 54 50 00, gstges@gst.dk, www.gst.dk

Danish Geodata Agency, Geographic Locations, Rentemestervej 8, 2400 København NV, Denmark, Tel: +45 72 54 50 00, gstges@gst.dk, www.gst.dk

**Rettelse nr. /
Correction no.**

Kort / Chart

| | | | |
|------------------------------|--|--|---|
| 572 103 (INT 1303) | Kiel Fyr Udtag / Delete |  Racon(T) (3cm) | 54°30,0'N 010°16,4'E (Nfs 43/15) |
| 573 123 | Asaa Havn Udtag / Delete | Siren (occas) | 57°08,7'N 010°25,0'E (43/1148 2015) |
| 574 131 (INT 1331) | Kort 131 Ref.: Søkortrettelser / Chart Corrections 42 2015 Udtag referenceramme til kort 134 Delete reference frame of chart 134 |  Kort 134 INT 1334 | (GST, oktober 2015) |
| 575 132 (INT 1332) | Kort 132 Ref.: Søkortrettelser / Chart Corrections 42 2015 Ret referenceramme til kort 134 Amend reference frame of chart 134 |  Kort 134 INT 1334 | (GST, oktober 2015) |
| 576 133 (INT 1333) | Amager Strandpark E Tilføj medfølgende udsnit Insert accompanying block | | 55°39,3'N 012°39,1'E (GST, oktober 2015) |
| 577 133 (INT 1333) | Scanport Havn Tilføj / Insert | Havn 4,5m | 55°38,2'N 012°38,9'E (GST, oktober 2015) |
| 578 133 (INT 1333) | Kort 133 Ref.: Søkortrettelser / Chart Corrections 42 2015 Ret referenceramme til kort 134 Amend reference frame of chart 134 |  Kort 134 INT 1334 | (GST, oktober 2015) |
| 579 134 (INT 1334) | Teglværksbroen Ret signal for Passage closed fra Amend signal for Passage closed from til / to |  | (GST, oktober 2015) |
| 580 195 | Kiel Fyr Udtag / Delete |  Racon(T) (3cm) | 54°30,0'N 010°16,4'E (Nfs 43/15) |

581
1414

Ūmánárssugssuaq
Ret / Amend
til / to

Ūmánárssugssuaq
Ūmánárssuk

66°50'7"N 053°36,0'W

(GST, oktober 2015)

Udsnit kort/Block chart 133



Søkortrettelser/Chart Corrections 43/576 2015

HAVNEOPLYSNINGER***www.danskehavnelods.dk*****Asaa Havn**

Plan opdateret. Afsnittet Tågesignal udtaget.

*(43/1148 2015)***Hobro Havn**

Anmærkning opdateret.

*(43/1147 2015)***Bogense Havn og Marina**

Anmærkning tilføjet.

*(43/1141 2015)***Københavns Havn**

Anmærkning opdateret.

*(43/1136 2015)***Bryghusbroen**

Anmærkning tilføjet.

*(43/1137 2015)***Teglværksbroen**

Brolystabel opdateret.

*(GST, oktober 2015)***Esbjerg Havn**Anmærkning udtaget. Afsnittene Afmærkning,
Båker og Fyr opdateret. Planer udtaget.*(GST, oktober 2015)*

SEJLADSANVISNINGER***Den grønlandske Lods I, Vestgrønland***

Side 190, fig. 106 og 107, side 199, line 4/5 og 10, to forekomster, side 199, fig. 118, side 209, linje 24, og side 213, linje 2 og 6: *Ûmánárssugssuaq* rettes til *Ûmánárssuk*

(GST, oktober 2015)

DIVERSE MEDDELELSER / MISCELLANEOUS INFORMATION**Produktkatalog 2015****Side 13 - Indeks 2 Danmark**

Tilføj/erstat følgende rækker i tabellen

| | | | |
|----|------|----------------------------|----------|
| 95 | 1451 | North Sea, Port of Esbjerg | 1:12 500 |
| | | Ⓐ Approach to Esbjerg | 1:50 000 |

(GST, oktober 2015)

UDGIVELSER / PUBLICATIONS**Ny udgave udkommet / New edition published**

| Kort / Chart | Titel og bemærkninger / Title and remarks | Skala / Scale | Udgave Edition |
|--------------------------|--|----------------------|---------------------------|
| 95 (INT 1451) | North Sea, Port of Esbjerg Ⓐ Approach to Esbjerg | 1:12 500 1:50 000 | 1 2015 |

Tidligere udgave af kortet, Nordsøen, Grådyb, er annulleret. Den nye udgave indeholder ny opmåling og generel opdatering.

*The former edition of the chart, Nordsøen, Grådyb, is cancelled.
The new edition includes new survey and general updating.*