

**SØKORTRETTELSER**
DANISH CHART CORRECTIONS**30**
2015Rettelse nr. / Correction no. **422 - 432**

Kort / Chart	Rettelse nr. / Correction no.	Kort / Chart	Rettelse nr. / Correction no.
93 (INT 1044)	422	141 (INT 1370)	428
94 (INT 1411)	423	142 (INT 1368)	429, 430
105 (INT 1450)	424, 425	160	431
114 (INT 1377)	426	196	432
118	427		

Søkortrettelser / Danish Chart Corrections
på / viawww.gst.dk

"Søkortrettelser" indeholder de officielle rettelser til danske, grønlandske og færøske søkort.

Oplysningerne i parentes efter rettelserne refererer til EFS (nr./løbenr. år) eller anden kilde.

*"Chart Corrections" contains the official corrections to Danish, Greenland and Faroese charts.**The figures in brackets after the corrections refer to EFS (no./serial no. year) or other source.*

Ophavsret

Geodatastyrelsen har ophavsret til sine søkort, havneplaner og nautiske publikationer. Geodatastyrelsens ophavsret omfatter også enhver rettelse af dette materiale som angivet i nærværende publikation.

Ophavsretten omfatter enhver hel eller delvis gengivelse af materialet, herunder ved kopiering og tilgængeliggørelse i oprindelig eller ændret form.

Rettelserne i nærværende publikation må benyttes af den enkelte sejer/navigatør med henblik på opdatering/rettelse af vedkommendes retmæssige eksemplarer af søkort, havneplaner og nautiske publikationer fra Geodatastyrelsen.

Al øvrig benyttelse af rettelserne i nærværende publikation kræver en forudgående skriftlig tilladelse fra Geodatastyrelsen. Anmodning herom sendes til gsthal@gst.dk.

Copyright




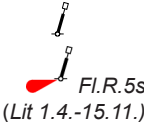
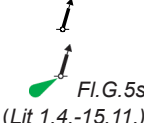

All nautical charts, harbour charts and nautical publications published by the Danish Geodata Agency are protected by copyright. The Danish Geodata Agency's copyright includes any and all corrections to these charts and publications, including the contents of this publication.









The distribution of any partial or complete copy of the above-named charts, publications and corrections, whether by copying or by release of their contents in original or revised form, is prohibited.

The corrections in this publication are permitted for use by individual mariners or navigators in updating or correcting their legal copies of nautical charts, harbour charts and nautical publications published by the Danish Geodata Agency.

Any other use of the contents of this publication requires entry into a written contract with the Danish Geodata Agency. Requests for such contract entry can be sent to gsthal@gst.dk.

Rettelse nr. /
Correction no.
Kort / Chart

422 93 (INT 1044)	Bragerne Ref.: Søkortrettelser / Chart Corrections 27/377 2015 Tilføj / Insert	+ (0 ₃)	57°09,970'N 008°56,070'E korrigeret / corrected position (GST, juli 2015)
423 94 (INT 1411)	Sylt W Tilføj / Insert	#	54°59,65'N 007°58,91'E (NFS 30/15)
424 105 (INT 1450)	Løgstør Havn NW Flyt fra 1) til 2) / Move from 1) to 2)		1) 56°58,167'N 009°14,540'E 2) 56°58,193'N 009°14,671'E (30/839 2015)
425 105 (INT 1450) Plan A	Løgstør Havn NW Flyt fra 1) til 2) / Move from 1) to 2)		1) 56°58,167'N 009°14,540'E 2) 56°58,193'N 009°14,671'E (30/839 2015)
426 114 (INT 1377)	Samsø S. Paludans Flak SE Ret til dybde 15 ₅ over vrage til Amend depth 15 ₅ over wreck to	 Wk	55°42,43'N 010°37,47'E (30/834 2015)
427 118	Veddelev SW og S Ret på 1) / Amend in 1) til / to Ret på 2) / Amend in 2) til / to Tilføj på 3) / Insert in 3)	 Fl.R.5s (Lit 1.4.-15.11.)  Fl.G.5s (Lit 1.4.-15.11.) (Lit 1.4.-15.11.)	1) 55°40,293'N 012°04,121'E 2) 55°40,629'N 012°03,920'E 3) 55°40,560'N 012°03,160'E (30/833 2015)
428 141 (INT 1370)	Samsø S. Paludans Flak SE Ret til dybde 15 ₅ over vrage til Amend depth 15 ₅ over wreck to	 Wk	55°42,43'N 010°37,47'E (30/834 2015)
429 142 (INT1368)	Lolland. Kramnitse Tilføj medfølgende udsnit Insert accompanying block		54°42,3'N 011°14,9'E (Kramnitse Havneforening, 21. juli 2015)

430 142 (INT1368)	Vejrø SW. Ståldyb Ret på 1) / <i>Amend in 1)</i> til / to Ret på 2) / <i>Amend in 2)</i> til / to	   	1) 54°59,642'N 011°18,601'E 2) 54°59,905'N 011°17,205'E (30/830 2015)
431 160	Vejrø SW. Ståldyb Ret på 1) / <i>Amend in 1)</i> til / to Ret på 2) / <i>Amend in 2)</i> til / to	   	1) 54°59,642'N 011°18,601'E 2) 54°59,905'N 011°17,205'E (30/830 2015)
432 196	Lolland. Kramnitse Tilføj medfølgende udsnit <i>Insert accompanying block</i>		54°42,3'N 011°14,9'E (Kramnitse Havneforening, 21. juli 2015)

Udsnit kort/Block chart 142



Søkortrettelser/Chart Corrections 30/429 2015

Udsnit kort/Block chart 196



Søkortrettelser/Chart Corrections 30/432 2015

HAVNEOPLYSNINGER

www.danskehavnelods.dk

**Den danske Havnelods,
Erhvervshavne**

Kramnitse Havn

Afsnittene Dybder, Største skibe og Besejling opdateret, afsnittet Afmærkning udtaget og afsnittet Fyr tilføjet. Plan opdateret.

(Kramnitse Havneforening, 21. juli 2015)

Side 294 - Løgstør Havn

Opdater planen i overensstemmelse med www.danskehavnelods.dk.

(30/839 2015)

Københavns Havn

Anmærkning opdateret.

(30/829 2015)

Lillebæltsbro, W-lige

Anmærkning opdateret.

(30/831 2015)

Limfjordsbroen

Anmærkning udtaget.

(30/838 2015)

Løgstør Havn

Plan opdateret.

(30/839 2015)

UDGIVELSER / PUBLICATIONS
Ny udgave udkommet / New edition published

Kort / Chart	Titel og bemærkninger / Title and remarks	Skala / Scale	Udgave Edition
131	Sundet, N-lige del / Sundet, Northern Part	1:75 000	4
(INT 1331)	Ⓐ Helsingør – Helsingborg	1:40 000	juli 2015
	Ⓑ Helsingør	1:8 000	
	Ⓒ Sound VTS		

Tidligere udgave af kortet er annulleret. Den nye udgave indeholder ny opmåling og generel opdatering.

The former edition of the chart is cancelled. The new edition includes new survey and general updating.