

**SØKORTRETTELSE**
DANISH CHART CORRECTIONS**29**
2015Rettelse nr. / Correction no. **407 - 422**

Kort / Chart	Rettelse nr. / Correction no.	Kort / Chart	Rettelse nr. / Correction no.
92 (INT 1300)	407	106 (INT 1382)	415
100	408, 409	114 (INT 1377)	416, 417
101 (INT 1301)	410	123	418
102 (INT 1302)	411	128 (INT 1379)	419
103 (INT 1303)	412	141 (INT 1370)	420
104	413	195	421, 422
105 (INT 1450)	414		

Søkortrettelser / Danish Chart Corrections
på / viawww.gst.dk

"Søkortrettelser" indeholder de officielle rettelser til danske, grønlandske og færøske søkort.

Oplysningerne i parentes efter rettelserne refererer til EFS (nr./løbenr. år) eller anden kilde.

*"Chart Corrections" contains the official corrections to Danish, Greenland and Faroese charts.**The figures in brackets after the corrections refer to EFS (no./serial no. year) or other source.*

Ophavsret

Geodatastyrelsen har ophavsret til sine søkort, havneplaner og nautiske publikationer. Geodatastyrelsens ophavsret omfatter også enhver rettelse af dette materiale som angivet i nærværende publikation.

Ophavsretten omfatter enhver hel eller delvis gengivelse af materialet, herunder ved kopiering og tilgængeliggørelse i oprindelig eller ændret form.

Rettelserne i nærværende publikation må benyttes af den enkelte sejer/navigatør med henblik på opdatering/rettelse af vedkommendes retmæssige eksemplarer af søkort, havneplaner og nautiske publikationer fra Geodatastyrelsen.

Al øvrig benyttelse af rettelserne i nærværende publikation kræver en forudgående skriftlig tilladelse fra Geodatastyrelsen. Anmodning herom sendes til gsthal@gst.dk.

Copyright

All nautical charts, harbour charts and nautical publications published by the Danish Geodata Agency are protected by copyright. The Danish Geodata Agency's copyright includes any and all corrections to these charts and publications, including the contents of this publication.

The distribution of any partial or complete copy of the above-named charts, publications and corrections, whether by copying or by release of their contents in original or revised form, is prohibited.

The corrections in this publication are permitted for use by individual mariners or navigators in updating or correcting their legal copies of nautical charts, harbour charts and nautical publications published by the Danish Geodata Agency.


Any other use of the contents of this publication requires entry into a written contract with the Danish Geodata Agency. Requests for such contract entry can be sent to gsthal@gst.dk.

**Rettelse nr. /
Correction no.**

Kort / Chart

407 92 (INT 1300)	Tønneberg Banke Tilføj / Insert	9 Rep(2015)	57°28,063'N 011°17,733'E
-----------------------------	---	-------------	--------------------------

(29/819 2015)

408 100	Sejerø Bugt. Sjælland - Sejerø Tilføj mellem 1) - 3) Insert between 1) - 3)		1) 55°49,700'N 011°22,475'E landing Sjælland 2) 55°50,721'N 011°17,364'E 3) 55°51,488'N 011°12,857'E landing Sejerø
-------------------	--	--	---

(29/817 2015)

409 100	Tønneberg Banke Tilføj / Insert	9 Rep(2015)	57°28,063'N 011°17,733'E
-------------------	---	-------------	--------------------------


(29/819 2015)

410 101 (INT 1301)	Tønneberg Banke Tilføj / Insert	9 Rep(2015)	57°28,063'N 011°17,733'E
------------------------------	---	-------------	--------------------------

(29/819 2015)

411 102 (INT 1302)	Ordrup Næs S - Sejerø Tilføj mellem 1) - 3) Insert between 1) - 3)		1) 55°49,700'N 011°22,475'E landing Sjælland 2) 55°50,721'N 011°17,364'E 3) 55°51,488'N 011°12,857'E landing Sejerø
------------------------------	---	--	---


(29/817 2015)

412 103 (INT 1303)	Sagasbank E Udtag / Delete	 * Oc(3)Y.12s 19m 5M	54°17,1'N 011°24,6'E
------------------------------	--------------------------------------	---	----------------------




(NFS 29/15)

413 104	Femern Bælt S Udtag / Delete	 * Oc(3)Y.12s 19m 5M	54°17,1'N 011°24,6'E
-------------------	--	---	----------------------

(NFS 29/15)

414 105 (INT 1450)	Løgstør W Ref.: Søkortrettelser / Chart Corrections 47/541 2014 Flyt fra 1) til 2) / Move from 1) to 2)		1) 56°58,037'N 009°13,658'E 2) 56°58,038'N 009°13,579'E
------------------------------	--	---	--

(29/823 2015)

415 106 (INT 1382)	Nørresundby S Ret dybderne i 6 m-området til <i>Amend the depths in the 6 m area to</i>	5,5	57°03,20'N 009°56,16'E (28/787 2015)
416 114 (INT 1377)	Lillegrund NW Ret / Amend til / to	 	55°40,296'N 010°33,273'E (29/818 2015)
417 114 (INT 1377) Plan A	Lillegrund NW Ret / Amend til / to	 	55°40,296'N 010°33,273'E (29/818 2015)
418 123	Tønneberg Banke Tilføj / Insert	9 Rep(2015)	57°28,063'N 011°17,733'E (29/819 2015)
419 128 (INT 1379)	Ordrup Næs S - Sejerø Tilføj mellem 1) - 3) <i>Insert between 1) - 3)</i>		1) 55°49,700'N 011°22,475'E landing Sjælland 2) 55°50,721'N 011°17,364'E 3) 55°51,488'N 011°12,857'E landing Sejerø (29/817 2015)
420 141 (INT 1370)	Lillegrund NW Ret / Amend til / to	 	55°40,296'N 010°33,273'E (29/818 2015)
421 195	Kieler Bucht N Ret / Amend til / to	 	54°37,502'N 010°25,314'E justeret / adjusted position (29/807 2015)
422 195	Kieler Bucht N Ret / Amend til / to	 	54°37,396'N 010°28,565'E justeret / adjusted position (29/808 2015)

HAVNEOPLYSNINGER***www.danskehavnelods.dk******Den danske Havnelods,
Erhvervshavne*****Nibe Lystbådehavn**

Anmærkning tilføjet.

*(29/820 2015)***Nyborg Marina** (Tidl. Nyborg Lystbådehavn)

Plan og afsnittene Havnen, Fartbegrænsning, Fyr, Ankerplads, Havneområde og Særlige bestemmelser opdateret. Afsnittet Største skibe udtaget.

*(12/344 og GST 2015)***Side 328 - Nyborg Marina**

(Tidl. Nyborg Lystbådehavn)

Opdater plan og afsnittene Havnen, Fartbegrænsning, Fyr, Ankerplads, Havneområde og Særlige bestemmelser og udtag afsnittet Største skibe i overensstemmelse med

www.danskehavnelods.dk.*(12/344 og GST 2015)*