



SØKORTRETTELSER

DANISH CHART CORRECTIONS

22
2015

Rettelse nr. / Correction no. 312 - 326

Kort / Chart	Rettelse nr. / Correction no.	Kort / Chart	Rettelse nr. / Correction no.
86	312	132 (INT 1332)	318
93 (INT 1044)	313	141 (INT 1370)	319, 320
101 (INT 1301)	314	142 (INT 1368)	321
108 (INT 1448)	315	143 (INT 1369)	322, 323, 324
131 (INT 1331)	316, 317	160	325, 326

Søkortrettelser / Danish Chart Corrections på / via

www.gst.dk

"Søkortrettelser" indeholder de officielle rettelser til danske, grønlandske og færøske søkort.

Oplysningerne i parentes efter rettelserne refererer til EFS (nr./løbenr. år) eller anden kilde.

"Chart Corrections" contains the official corrections to Danish, Greenland and Faroese charts.

The figures in brackets after the corrections refer to EFS (no./serial no. year) or other source.

Ophavsret

Geodatastyrelsen har ophavsret til sine søkort, havneplaner og nautiske publikationer. Geodatastyrelsens ophavsret omfatter også enhver rettelse af dette materiale som angivet i nærværende publikation.

Ophavsretten omfatter enhver hel eller delvis gengivelse af materialet, herunder ved kopiering og tilgængeliggørelse i oprindelig eller ændret form.

Rettelserne i nærværende publikation må benyttes af den enkelte sejer/navigatør med henblik på opdatering/rettelse af vedkommendes retmæssige eksemplarer af søkort, havneplaner og nautiske publikationer fra Geodatastyrelsen.

Al øvrig benyttelse af rettelserne i nærværende publikation kræver en forudgående skriftlig tilladelse fra Geodatastyrelsen. Anmodning herom sendes til gsthal@gst.dk.

Copyright











All nautical charts, harbour charts and nautical publications published by the Danish Geodata Agency are protected by copyright. The Danish Geodata Agency's copyright includes any and all corrections to these charts and publications, including the contents of this publication.







The distribution of any partial or complete copy of the above-named charts, publications and corrections, whether by copying or by release of their contents in original or revised form, is prohibited.

The corrections in this publication are permitted for use by individual mariners or navigators in updating or correcting their legal copies of nautical charts, harbour charts and nautical publications published by the Danish Geodata Agency.

Any other use of the contents of this publication requires entry into a written contract with the Danish Geodata Agency. Requests for such contract entry can be sent to gsthal@gst.dk.

Rettelse nr. /
Correction no.
Kort / Chart

312 86 Plan C	Sandsvågur Ref.: Søkortrettelser / Chart Corrections 49/571 2014 Tilføj mellem 1) - 4) rundt om  Insert between 1) - 4) around 	-----	1) 61°49,949'N 006°47,705'W 2) 61°49,836'N 006°47,431'W 3) 61°49,771'N 006°47,550'W 4) 61°49,884'N 006°47,825'W
			(22/628 2015)
313 93 (INT 1044)	Valdemar Oliefelt NW Tilføj / Insert	□	1) 55°52,912'N 004°14,078'E
			(22/621 2015)
314 101 (INT 1301)	Skagen SE Ret / Amend til / to	 ¹⁹ Wk  ²⁰ Wk	57°40,692'N 010°41,195'E justeret / adjusted position
			(22/613 2015)
315 108 (INT 1448) Plan A	Sælhundeholm løb Ref.: Søkortrettelser / Chart Corrections 1-2/10 2015 Ret på 1) - 4) / Amend in 1) - 4) til / to Ret på 5) - 8) / Amend in 5) - 8) til / to	  R  	1) 56°38,025'N 008°16,888'E 2) 56°38,216'N 008°16,471'E 3) 56°38,414'N 008°16,048'E 4) 56°38,730'N 008°15,394'E 5) 56°38,549'N 008°15,669'E 6) 56°38,716'N 008°15,319'E 7) 56°40,120'N 008°13,396'E 8) 56°40,529'N 008°13,570'E
			(22/619 2015)
316 131 (INT 1331)	Rungsted Havn SE Tilføj med radius 333 m og centreret i positionen Insert with radius 333 m and centered in the position Tilføj i området Insert in the area	 Regatta Area Afm./Buoyed	55°52,900'N 012°33,500'E
			(22/589 2015)
317 131 (INT 1331)	Lerberget W Juster på 1) og 2) / Adjust in 1) and 2)		1) 56°10,761'N 012°32,470'E justeret / adjusted position 2) 56°10,503'N 012°32,945'E justeret / adjusted position
			(Ufs 548/10359 2015)

318 132 (INT 1332) Plan C	Køge Marina Ref.: Søkortrettelser / Chart Corrections 40/471 2014 Udtag mellem 1) - 2) og 3) - 5) Delete between 1) -2) and 3) - 5)		1) 55°28,256'N 012°11,942'E 2) 55°28,314'N 012°12,031'E 3) 55°28,255'N 012°11,998'E 4) 55°28,261'N 012°11,997'E 5) 55°28,297'N 012°12,054'E 6) 55°28,22'N 012°12,08'E
	Udtag på 6) / Delete in 6)		(22/595 og SFS, 29. maj 2015)
319 141 (INT 1370)	Egholm Ret på 1) og 2) / Amend in 1) and 2) til / to	9M 10M	1) 55°14,741'N 011°10,629'E 2) 55°14,530'N 011°10,928'E (22/596 2015)
320 141 (INT 1370)	Korsør SE Tilføj / Insert		55°18,285'N 011°09,291'E (22/598 2015)
321 142 (INT 1368)	Egholm Ret på 1) og 2) / Amend in 1) and 2) til / to	9M 10M	1) 55°14,741'N 011°10,629'E 2) 55°14,530'N 011°10,928'E (22/596 2015)
322 143 (INT 1369)	Korsør SE Tilføj / Insert		55°18,285'N 011°09,291'E (22/598 2015)
323 143 (INT 1369)	Egholm Ret på 1) og 2) / Amend in 1) and 2) til / to	9M 10M	1) 55°14,741'N 011°10,629'E 2) 55°14,530'N 011°10,928'E (22/596 2015)
324 143 (INT 1369)	Badstue Rev E Udtag / Delete		55°19,163'N 011°08,957'E (SFS, 26. maj 2015)
325 160	Egholm Ret på 1) og 2) / Amend in 1) and 2) til / to	9M 10M	1) 55°14,741'N 011°10,629'E 2) 55°14,530'N 011°10,928'E (22/596 2015)
326 160	Korsør SE Tilføj / Insert		55°18,285'N 011°09,291'E (22/598 2015)

DIVERSE MEDDELELSER / MISCELLANEOUS INFORMATION**Berigtigelse / Correction notice****Sandhage N**

190 og 198

Vedr. Søkortrettelser / *Chart Corrections* 21/310 2015

Udsnit til kort 190 og 198 vil blive bragt i Søkortrettelser 23 2015.

Block corrections for charts 190 and 198 will be given in Chart Corrections 23 2015.

HAVNEOPLYSNINGER**www.danskehavnelods.dk****Den danske Havnelods,
Erhvervshavne****Allinge Havn**

Anmærkning opdateret.

*(22/587 2015)***Side 68 - Dragør Havn**

Opdater plan i overensstemmelse med

www.danskehavnelods.dk.*(GST, maj 2015)***Dragør Havn**

Anmærkning udtaget. Plan opdateret.

*(GST, maj 2015)***Side 112 - Faaborg Havn**Opdater afsnittet Havnekontor i overensstemmelse med www.danskehavnelods.dk.*(Faaborg Havn, 28. maj 2015)***Frederikshavn Marina**

Plan opdateret. Afsnittene Havneområde og Særlige bestemmelser tilføjet.

*(21/586 2015)***Faaborg Havn**

Afsnittet Havnekontor opdateret.

*(Faaborg Havn, 28. maj 2015)***Kyndbyværkets Havn**

Anmærkning tilføjet.

*(22/606 2015)***Københavns Havn**

Anmærkning opdateret.

*(22/592 2015)***Køge Marina**

Plan opdateret.

*(22/595 og SFS, 29. maj 2015)***Nyborg Havn (Lindholm Terminalen)**

Anmærkning udtaget.

*(22/600 2015)***Skærbækværkets Havn**

Anmærkning udtaget.

*(22/603 2015)***Ålbæk Havn**

Anmærkning udtaget.

(22/612 2015)

UDGIVELSER / PUBLICATIONS
Nye udgaver udkommet / New editions published

Kort / Chart	Titel og bemærkninger / Title and remarks	Skala / Scale	Udgave Edition
103 (INT 1303)	Bælthavet Tidligere udgave af kortet er annulleret. Den nye udgave indeholder ny opmåling og generel opdatering. <i>The former edition of the chart is cancelled. The new edition includes new survey and general updating.</i>	1:200 000	8 2015
133 (INT 1333)	Sundet, Midterste del Ⓐ Dragør Ⓑ Kalvebodbroens gennemsejlingsfag Ⓒ Øresundsbroen Ⓓ SOUNDREP Operational Area Tidligere udgave af kortet er annulleret. Den nye udgave indeholder ny opmåling og generel opdatering. <i>The former edition of the chart is cancelled. The new edition includes new survey and general updating.</i>	1:50 000 1:8 000 1:25 000	16 2015