



# SØKORTRETTELSE

## DANISH CHART CORRECTIONS

11  
2015

Rettelse nr. / Correction no. 153 - 166

Kort / Chart	Rettelse nr. / Correction no.	Kort / Chart	Rettelse nr. / Correction no.
103 (INT 1303)	153, 154	151 (INT 1375)	159
104	155	152 (INT 1373)	160
129	156	195	161
131 (INT 1331)	157	196	162, 163, 164, 165
134 (INT 1334)	158	197	166

### Søkortrettelser / Danish Chart Corrections på / via

[www.gst.dk](http://www.gst.dk)

"Søkortrettelser" indeholder de officielle rettelser til danske, grønlandske og færøske søkort.

Oplysningerne i parentes efter rettelserne refererer til EFS (nr./løbenr. år) eller anden kilde.

"Chart Corrections" contains the official corrections to Danish, Greenland and Faroese charts.

The figures in brackets after the corrections refer to EFS (no./serial no. year) or other source.

#### Ophavsret

Geodatastyrelsen har ophavsret til sine søkort, havneplaner og nautiske publikationer. Geodatastyrelsens ophavsret omfatter også enhver rettelse af dette materiale som angivet i nærværende publikation.

Ophavsretten omfatter enhver hel eller delvis gengivelse af materialet, herunder ved kopiering og tilgængeliggørelse i oprindelig eller ændret form.

Rettelserne i nærværende publikation må benyttes af den enkelte sejer/navigatør med henblik på opdatering/rettelse af vedkommendes retmæssige eksemplarer af søkort, havneplaner og nautiske publikationer fra Geodatastyrelsen.

Al øvrig benyttelse af rettelserne i nærværende publikation kræver en forudgående skriftlig tilladelse fra Geodatastyrelsen. Anmodning herom sendes til [gsthal@gst.dk](mailto:gsthal@gst.dk).

#### Copyright

All nautical charts, harbour charts and nautical publications published by the Danish Geodata Agency are protected by copyright. The Danish Geodata Agency's copyright includes any and all corrections to these charts and publications, including the contents of this publication.

The distribution of any partial or complete copy of the above-named charts, publications and corrections, whether by copying or by release of their contents in original or revised form, is prohibited.

The corrections in this publication are permitted for use by individual mariners or navigators in updating or correcting their legal copies of nautical charts, harbour charts and nautical publications published by the Danish Geodata Agency.

Any other use of the contents of this publication requires entry into a written contract with the Danish Geodata Agency. Requests for such contract entry can be sent to [gsthal@gst.dk](mailto:gsthal@gst.dk).

**Rettelse nr. /**  
**Correction no.**  
Kort / Chart

**153** **Vinds Grav W**  
103 (INT 1303) Tilføj / Insert *Wks* 54°36,505'N 010°49,366'E

(11/289 2015)

**154** **Lübecker Bucht**  
103 (INT 1303) Udtag område på 1) - 5)   
*Delete area in 1) - 5)*

1) 54°13,2'N 011°19,3'E  
2) 54°16,2'N 011°19,6'E  
3) 54°18,2'N 011°27,2'E  
4) 54°09,5'N 011°09,8'E  
5) 54°03,0'N 010°53,0'E

Tilføj område mellem 6) - 11)  
*Insert area between 6) - 11)*



6) 54°09,25'N 011°28,50'E  
*ramme / border*  
7) 54°01,1'N 010°51,4'E  
8) 54°03,7'N 010°49,4'E  
9) 54°12,0'N 011°12,0'E  
10) 54°25,0'N 011°25,0'E  
11) 54°25,0'N 011°28,5'E  
*ramme / border*

(NfS 11/15)

**155** **Femern Bælt S**  
104 Udtag område på 1) - 3)   
*Delete area in 1) - 3)*

Tilføj område mellem 4) - 9)  
*Insert area between 4) - 9)*















1) 54°13,3'N 011°21,1'E  
2) 54°15,3'N 011°21,1'E  
3) 54°21,4'N 011°33,8'E  
4) 54°20,0'N 011°20,0'E  
*ramme / border*  
5) 54°25,0'N 011°25,0'E  
6) 54°25,0'N 011°52,0'E  
7) 54°12,0'N 011°52,0'E  
8) 54°12,0'N 011°41,0'E  
9) 54°07,4'N 011°20,0'E  
*ramme / border*



(NfS 11/15)

**156** **Kullen S**  
129 Tilføj / Insert *Recording Station*  56°17,071'N 012°27,357'E



(Ufs 537/10202 2015)

<b>157</b>	<b>Kullen S og Skælderviken</b>			
131 (INT 1331)	Tilføj på 1) - 5) / Insert in 1) - 5)		Recording Station 	1) 56°17,071'N 012°27,357'E 2) 56°16,223'N 012°29,115'E 3) 56°15,628'N 012°28,153'E 4) 56°18,358'N 012°37,590'E 5) 56°16,042'N 012°40,024'E
				(Ufs 537/10202 2015)
<b>158</b>	<b>Margretheholms Havn</b>			
134 (INT 1334)	Ret / Amend til / to	5 <sub>4</sub> 5 <sub>8</sub>		55°41,34'N 012°37,43'E  (11/292 2015)
<b>159</b>	<b>Lyø Trille</b>			
151 (INT 1375)	Ret / Amend til / to	 		55°03,912'N 010°09,046'E  (11/296 2015)
<b>160</b>	<b>Lyø Trille</b>			
152 (INT 1373)	Ret / Amend til / to	 		55°03,912'N 010°09,046'E  (11/296 2015)
<b>161</b>	<b>Gulstav Flak S</b>			
195	Ret / Amend til / to	 		54°36,801'N 010°42,109'E justeret / adjusted position  (11/287 2015)
<b>162</b>	<b>Gulstav Flak S</b>			
196	Ret / Amend til / to	 		54°36,801'N 010°42,109'E justeret / adjusted position  (11/287 2015)
<b>163</b>	<b>Vinds Grav W</b>			
196	Ret / Amend til / to	 		54°36,530'N 010°48,990'E  (11/288 2015)
<b>164</b>	<b>Vinds Grav W</b>			
196	Tilføj / Insert			54°36,505'N 010°49,366'E  (11/289 2015)

---

<b>165</b>	<b>Staberhuk E</b>		
196	Udtag område på 1) / <i>Delete area in 1)</i>		1) 54°23,5'N 011°36,5'E
	Tilføj område mellem 2) - 4) <i>Insert area between 2) - 4)</i>		2) 54°22,47'N 011°22,47'E ramme / <i>border</i> 3) 54°25,0'N 011°25,0'E 4) 54°25,0'N 011°44,92'E ramme / <i>border</i>
			(NFS 11/15)

---

<b>166</b>	<b>Staberhuk E</b>		
197	Udtag område på 1) / <i>Delete area in 1)</i>		1) 54°22,8'N 011°41,5'E
	Tilføj område mellem 2) - 4) <i>Insert area between 2) - 4)</i>		2) 54°25,0'N 011°39,0'E ramme / <i>border</i> 3) 54°25,0'N 011°52,0'E 4) 54°21,5'N 011°52,0'E ramme / <i>border</i>
			(NFS 11/15)

---

**HAVNEOPLYSNINGER*****www.danskehavnelods.dk*****Bregner Fiskerihavn**

Plan opdateret.

*(GST, marts 2015)***Rødbyhavn**

Anmærkning tilføjet.

*(11/290 2015)***Fur Havn**

Anmærkning opdateret.

*(11/303 2015)***Sortsø Lystbådehavn (Sukkerbroen)**

Anmærkning tilføjet.

*(11/295 2015)***Københavns Havn**

Anmærkning opdateret.

*(11/291 2015)***Stauning Fiskeri- og Lystbådehavn**

Anmærkning tilføjet.

*(11/309 2015)***Margretheholms Havn**

Plan opdateret.

*(11/292 2015)*

---

**UDGIVELSER / PUBLICATIONS**
**Nye udgaver udkommer / New editions to be published**

<b>Kort / Chart</b>	<b>Titel og bemærkninger / Title and remarks</b>	<b>Skala / Scale</b>	<b>Udgave Edition</b>
<b>115</b>	<b>Kattegat. Odense Fjord</b> Ⓐ Odense Nord Ⓑ Odense Midt Ⓒ Odins Bro gennemsejlingsfag Ⓓ Odense	1:20 000 1:8 000 1:8 000 1:2 500 1:8 000	10 2015
	<p>Kortet forventes udgivet ultimo marts 2015. Med udgivelsen vil tidligere udgave af kortet blive annulleret.</p> <p><i>The chart is scheduled for publication at the end of March 2015. On publication the former edition of the chart will be cancelled.</i></p>		
<b>171</b>	<b>Farvandet syd for Fyn. Svendborg Sund</b> Ⓐ Svendborgsundbroens gennemsejlingsfag	1:10 000 1:3 000	8 2015
	<p>Kortet forventes udgivet ultimo marts 2015. Med udgivelsen vil tidligere udgave af kortet blive annulleret.</p> <p><i>The chart is scheduled for publication at the end of March 2015. On publication the former edition of the chart will be cancelled.</i></p>		
<b>190</b>	<b>Østersøen. Faxe Bugt og Præstø Fjord</b> Ⓐ Sound VTS	1:50 000	9 2015
	<p>Kortet forventes udgivet ultimo marts 2015. Med udgivelsen vil tidligere udgave af kortet blive annulleret.</p> <p><i>The chart is scheduled for publication at the end of March 2015. On publication the former edition of the chart will be cancelled.</i></p>		