



# SØKORTRETTELSE

## DANISH CHART CORRECTIONS

10  
2015

Rettelse nr. / Correction no. 144 - 152

Kort / Chart	Rettelse nr. / Correction no.	Kort / Chart	Rettelse nr. / Correction no.
101 (INT 1301)	144	133 (INT 1333)	149
103 (INT 1303)	145	195	150
108 (INT 1448)	146, 147	196	151
131 (INT 1331)	148	1410	152

### Søkortrettelser / Danish Chart Corrections på / via

[www.gst.dk](http://www.gst.dk)

"Søkortrettelser" indeholder de officielle rettelser til danske, grønlandske og færøske søkort.

Oplysningerne i parentes efter rettelserne refererer til EFS (nr./løbenr. år) eller anden kilde.

"Chart Corrections" contains the official corrections to Danish, Greenland and Faroese charts.  
The figures in brackets after the corrections refer to EFS (no./serial no. year) or other source.

#### Ophavsret

Geodatastyrelsen har ophavsret til sine søkort, havneplaner og nautiske publikationer. Geodatastyrelsens ophavsret omfatter også enhver rettelse af dette materiale som angivet i nærværende publikation.

Ophavsretten omfatter enhver hel eller delvis gengivelse af materialet, herunder ved kopiering og tilgængeliggørelse i oprindelig eller ændret form.

Rettelserne i nærværende publikation må benyttes af den enkelte sejer/navigatør med henblik på opdatering/rettelse af vedkommendes retmæssige eksemplarer af søkort, havneplaner og nautiske publikationer fra Geodatastyrelsen.

Al øvrig benyttelse af rettelserne i nærværende publikation kræver en forudgående skriftlig tilladelse fra Geodatastyrelsen. Anmodning herom sendes til [gsthal@gst.dk](mailto:gsthal@gst.dk).

#### Copyright

All nautical charts, harbour charts and nautical publications published by the Danish Geodata Agency are protected by copyright. The Danish Geodata Agency's copyright includes any and all corrections to these charts and publications, including the contents of this publication.

The distribution of any partial or complete copy of the above-named charts, publications and corrections, whether by copying or by release of their contents in original or revised form, is prohibited.









The corrections in this publication are permitted for use by individual mariners or navigators in updating or correcting their legal copies of nautical charts, harbour charts and nautical publications published by the Danish Geodata Agency.

Any other use of the contents of this publication requires entry into a written contract with the Danish Geodata Agency. Requests for such contract entry can be sent to [gsthal@gst.dk](mailto:gsthal@gst.dk).

Geodatastyrelsen, Ajourføring - Hav og Land, Rentemestervej 8, 2400 København NV, Tlf: 72 54 50 00, [gsthal@gst.dk](mailto:gsthal@gst.dk), [www.gst.dk](http://www.gst.dk)

Danish Geodata Agency, Data Maintenance - Sea and Land, Rentemestervej 8, 2400 København NV, Denmark, Tel: +45 72 54 50 00, [gsthal@gst.dk](mailto:gsthal@gst.dk), [www.gst.dk](http://www.gst.dk)

**Rettelse nr. /**  
**Correction no.**  
Kort / Chart

<b>144</b> 101 (INT 1301) Plan C	<b>Frederikshavn Havn</b> Området inden for en linje mellem 1) - 2) er fyldt op. <i>The area within a line joining 1) - 2) has been reclaimed.</i>		1) 57°26,182'N 010°32,633'E 2) 57°26,197'N 010°32,666'E	
				(10/278 2015)
<b>145</b> 103 (INT 1303)	<b>Kieler Bucht N</b> Ref.: Søkortrettelser / Chart Corrections 40/436 2013 Ret på 1) - 4) / <i>Amend in 1) - 4)</i> til / to  Ret på 5) - 11) / <i>Amend in 5 - 11)</i> til / to	   	1) 54°40,792'N 010°23,923'E 2) 54°40,478'N 010°35,735'E 3) 54°39,518'N 010°38,175'E 4) 54°38,961'N 010°39,227'E 5) 54°42,172'N 010°15,830'E 6) 54°41,544'N 010°24,777'E 7) 54°41,222'N 010°29,339'E 8) 54°41,021'N 010°34,181'E 9) 54°40,223'N 010°37,022'E 10) 54°39,211'N 010°39,627'E 11) 54°38,911'N 010°41,275'E	
				(10/263 2015)
<b>146</b> 108 (INT 1448)	<b>Krikdyb</b> Tilføj / <i>Insert</i>	 <i>Obstn</i>	56°44,350'N 008°18,139'E	
				(10/283 2015)
<b>147</b> 108 (INT 1448) Plan A	<b>Rønland E</b> Ref. Søkortrettelser / Chart Corrections 45/522 2014 Juster position / <i>Adjust position</i>	 <b>No12</b>	56°39,960'N 008°13,550'E justeret / <i>adjusted</i> position	
				(10/282 2015)
<b>148</b> 131 (INT 1331)	<b>Taarbæk Rev</b> Ref.: Søkortrettelser / Chart Corrections 48/568 2013 Udtag / <i>Delete</i>	 FI(5)Y.20s Recording Station	55°46,850'N 012°38,701'E	
				(10/264 2015)
<b>149</b> 133 (INT 1333)	<b>Taarbæk Rev</b> Ref.: Søkortrettelser / Chart Corrections 48/569 2013 Udtag / <i>Delete</i>	 FI(5)Y.20s Recording Station	55°46,850'N 012°38,701'E	
				(10/264 2015)

150  
195**Kieler Bucht N**

Ref.: Søkortrettelser / Chart Corrections 40/453 2013

Ret på 1) - 4) / Amend in 1) - 4)

til / to

Ret på 5) - 11) / Amend in 5 - 11)

til / to



1) 54°40,792'N 010°23,923'E



2) 54°40,478'N 010°35,735'E

3) 54°39,518'N 010°38,175'E



4) 54°38,961'N 010°39,227'E



5) 54°42,172'N 010°15,830'E

6) 54°41,544'N 010°24,777'E

7) 54°41,222'N 010°29,339'E

8) 54°41,021'N 010°34,181'E

9) 54°40,223'N 010°37,022'E

10) 54°39,211'N 010°39,627'E

11) 54°38,911'N 010°41,275'E

(10/263 2015)

151  
196**Gulstav Flak S**

Ref.: Søkortrettelser / Chart Corrections 40/454 2013

Ret / Amend

til / to



54°38,911'N 010°41,275'E



(10/263 2015)

152  
1410**Nukappiaq E**

Udtag / Delete

Tilføj / Insert

6

65°54,512'N 053°22,797'W

5,

(10/285 2015)

**HAVNEOPLYSNINGER*****www.danskehavnelods.dk*****Egå Marina**

Afsnittet Fartbegrænsning udtaget. Afsnittene Havneområde og Særlige bestemmelser opdateret.

*(4/151 2015)***Fredericia Havn**

Anmærkning opdateret.

*(10/273 2015)***Frederikshavn Havn**

Anmærkning opdateret. Plan og kajnummerplan opdateret.

*(10/278 2015)***Fur Havn**

Anmærkning opdateret.

*(10/280 2015)***Københavns Havn**

Anmærkning udtaget.

*(10/266 2015)***Middelfart Gammel Havn**

Anmærkning udtaget.

*(10/274 2015)***Middelfart Havne (ADP A/S, Havn)**

Anmærkning udtaget.

*(10/274 2015)***Oddesundbroen**

Anmærkning opdateret.

*(10/281 2015)****Den danske Havnelods, Erhvervshavne*****Side 100 - Frederikshavn Havn**

Opdater planen og kajnummerplanen i overensstemmelse med [www.danskehavnelods.dk](http://www.danskehavnelods.dk).

*(10/278 2015)*

**DIVERSE MEDDELELSER / MISCELLANEOUS INFORMATION****Berigtigelse / Correction notice****Blåvands Huk SW. Slugen S***94 (INT 1411)*Vedr. Søkortrettelser / *Chart Corrections* 9/108 2015

I ovennævnte Søkortrettelse skal fyret udtages på positionen.

*In the above Chart Correction the light must be deleted in the position.*