



SØKORTRETTELSE

DANISH CHART CORRECTIONS

6
2014

Rettelse nr. / Correction no.

39 - 49

Kort / Chart	Rettelse nr. / Correction no.	Kort / Chart	Rettelse nr. / Correction no.
95 (INT 1451)	39, 40	155	45
102 (INT 1302)	41	195	46
112 (INT 1380)	42	198	47
132 (INT 1332)	43	1410	48
152 (INT 1373)	44	1413	49

Søkortrettelser / Danish Chart Corrections på / via

www.gst.dk

"Søkortrettelser" indeholder de officielle rettelser til danske, grønlandske og færøske søkort.

Oplysningerne i parentes efter rettelserne refererer til EFS (nr./løbenr. år) eller anden kilde.

"Chart Corrections" contains the official corrections to Danish, Greenland and Faroese charts.

The figures in brackets after the corrections refer to EFS (no./serial no. year) or other source.

Ophavsret

Geodatastyrelsen har ophavsret til sine søkort, havneplaner og nautiske publikationer. Geodatastyrelsens ophavsret omfatter også enhver rettelse af dette materiale som angivet i nærværende publikation.

Ophavsretten omfatter enhver hel eller delvis gengivelse af materialet, herunder ved kopiering og tilgængeliggørelse i oprindelig eller ændret form.

Rettelserne i nærværende publikation må benyttes af den enkelte sejer/navigatør med henblik på opdatering/rettelse af vedkommendes retmæssige eksemplarer af søkort, havneplaner og nautiske publikationer fra Geodatastyrelsen.

Al øvrig benyttelse af rettelserne i nærværende publikation kræver en forudgående skriftlig tilladelse fra Geodatastyrelsen. Anmodning herom sendes til gsthal@gst.dk.

Copyright











All nautical charts, harbour charts and nautical publications published by the Danish Geodata Agency are protected by copyright. The Danish Geodata Agency's copyright includes any and all corrections to these charts and publications, including the contents of this publication.


The distribution of any partial or complete copy of the above-named charts, publications and corrections, whether by copying or by release of their contents in original or revised form, is prohibited.

The corrections in this publication are permitted for use by individual mariners or navigators in updating or correcting their legal copies of nautical charts, harbour charts and nautical publications published by the Danish Geodata Agency.


Any other use of the contents of this publication requires entry into a written contract with the Danish Geodata Agency. Requests for such contract entry can be sent to gsthal@gst.dk.

Rettelse nr. /
Correction no.
Kort / Chart

39 95 (INT 1451)	Esbjerg Havn N Erstat / Replace	 	55°28,445'N 008°25,036'E justeret / adjusted position (6/205 2014)
40 95 (INT 1451) Plan A	Esbjerg Havn N Erstat / Replace	 	55°28,445'N 008°25,036'E justeret / adjusted position (6/205 2014)
41 102 (INT 1302)	Kysing Hage S Tilføj / Insert	Afm./Buoyed 	56°00,30'N 010°17,44'E (6/200 2014)
42 112 (INT 1380)	Kysing Næs S Tilføj på 1) - 8) / Insert in 1) - 8) Tilføj mellem 1) - 8) Insert between 1) - 8) Tilføj på 9) / Insert in 9)	 ----- 	1) 56°00,579'N 010°17,499'E 2) 56°00,499'N 010°17,841'E 3) 56°00,317'N 010°17,678'E 4) 56°00,184'N 010°17,515'E 5) 56°00,052'N 010°17,352'E 6) 56°00,196'N 010°16,998'E 7) 56°00,323'N 010°17,165'E 8) 56°00,451'N 010°17,331'E 9) 56°00,32'N 010°17,43'E (6/200 2014)
43 132 (INT 1332)	Bredgrunden N Udtag / Delete		55°29,06'N 012°47,97'E (Ufs 476/9222 2014)
44 152 (INT 1373)	Brudesten Ret dybde på 1) / Amend depth in 1) til / to Tilføj på 2) / Insert in 2)	(1) (1 ₄) 	1) 54°50,448'N 009°45,458'E justeret / adjusted position 2) 54°50,525'N 009°45,429'E (6/195 2014)
45 155	Brudesten Ret dybde på 1) / Amend depth in 1) til / to Tilføj på 2) / Insert in 2)	(1) (1 ₄) (1 ₅) 	1) 54°50,448'N 009°45,458'E justeret / adjusted position 2) 54°50,525'N 009°45,429'E (6/195 2014)

46	Brudesten		
195	Ret dybde på 1) / <i>Amend depth in 1)</i> til / to	(1) (1,)	1) 54°50,448'N 009°45,458'E justeret / <i>adjusted position</i>
	Tilføj på 2) / <i>Insert in 2)</i>		2) 54°50,525'N 009°45,429'E

(6/195 2014)

47	Klintholm Havn		
198	Ret / <i>Amend</i> til / to	Havn 3m Havn 4m	54°57,2'N 012°27,9'E
	Udtag / <i>Delete</i>	Siren(occas)	
	Udtag / <i>Delete</i>		

(Klintholm Havn, 2013 og 7. februar
2014)

48	Qeqertasugssuk W		
1410	Ret dybde på 1) / <i>Amend depth in 1)</i> til / to	4 3	1) 66°00,3'N 053°35,8'W 2) 66°00,3'N 053°36,3'W
	Ret dybde på 2) / <i>Amend depth in 2)</i> til / to	6 4	

(GST, februar 2014)

49	Qeqertasugssuk W		
1413	Ret dybde på 1) / <i>Amend depth in 1)</i> til / to	4 3	1) 66°00,3'N 053°35,8'W 2) 66°00,3'N 053°36,3'W
	Ret dybde på 2) / <i>Amend depth in 2)</i> til / to	6 4	

(GST, februar 2014)

HAVNEOPLYSNINGER

www.danskehavnelods.dk

Esbjerg Havn

Anmærkning opdateret.
Plan opdateret.

(6/205 2014)

Faxe Ladeplads Havn

Anmærkning tilføjet.

(6/182 2014)

Hvalpsund Lystbådehavn

Afsnittene Fartbegrænsning og Ressourcer opdateret.

(Vesthimmerlands Kommune, 10. februar 2014)

Klintholm Havn

Anmærkning udtaget.

Afsnittene Havnen, Fyr, Redningsstation, Ressourcer, Havnekontor, Havneområde og Piktogrammer opdateret. Afsnittene Største skibe og Besejling tilføjet.

Plan opdateret.

(Klintholm Havn, 2013 og 7. februar 2014)

Kong Frederik IX's Bro

Anmærkning udtaget.

(6/190 2014)

Kronprins Frederiks Bro

Anmærkning opdateret.

(6/196 2014)

Rudkøbing Havn

Anmærkning tilføjet.

(6/193 2014)

Røsnæs Havn

Anmærkning tilføjet.

(6/198 2014)

Stignæsværkets Havn

Anmærkning udtaget.

(6/191 2014)

HAVNEOPLYSNINGER

Den danske Havnelods, Erhvervshavne

Side 230 - Klintholm Havn

Opdater planen, afsnittene Havnen, Fyr, Redningsstation, Ressourcer, Havnekontor, Havneområde og Piktogrammer. Tilføj afsnittene Største skibe og Besejling i overensstemmelse med www.danskehavnelods.dk.