



SØKORTRETTELSE

DANISH CHART CORRECTIONS

23
2014

Rettelse nr. / Correction no. 238 - 254

Kort / Chart	Rettelse nr. / Correction no.	Kort / Chart	Rettelse nr. / Correction no.
101 (INT 1301)	238, 239	133 (INT 1333)	243, 244
114 (INT 1377)	240	134 (INT 1334)	245, 246, 247
123	241	151 (INT 1375)	248, 249
132 (INT 1332)	242	158 (INT 1376)	250, 251, 252, 253, 254

Søkortrettelser / Danish Chart Corrections på / via

www.gst.dk

"Søkortrettelser" indeholder de officielle rettelser til danske, grønlandske og færøske søkort.

Oplysningerne i parentes efter rettelserne refererer til EFS (nr./løbenr. år) eller anden kilde.

"Chart Corrections" contains the official corrections to Danish, Greenland and Faroese charts.

The figures in brackets after the corrections refer to EFS (no./serial no. year) or other source.

Ophavsret

Geodatastyrelsen har ophavsret til sine søkort, havneplaner og nautiske publikationer. Geodatastyrelsens ophavsret omfatter også enhver rettelse af dette materiale som angivet i nærværende publikation.

Ophavsretten omfatter enhver hel eller delvis gengivelse af materialet, herunder ved kopiering og tilgængeliggørelse i oprindelig eller ændret form.

Rettelserne i nærværende publikation må benyttes af den enkelte sejer/navigatør med henblik på opdatering/rettelse af vedkommendes retmæssige eksemplarer af søkort, havneplaner og nautiske publikationer fra Geodatastyrelsen.

Al øvrig benyttelse af rettelserne i nærværende publikation kræver en forudgående skriftlig tilladelse fra Geodatastyrelsen. Anmodning herom sendes til gsthal@gst.dk.

Copyright

All nautical charts, harbour charts and nautical publications published by the Danish Geodata Agency are protected by copyright. The Danish Geodata Agency's copyright includes any and all corrections to these charts and publications, including the contents of this publication.

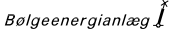



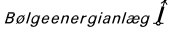




The distribution of any partial or complete copy of the above-named charts, publications and corrections, whether by copying or by release of their contents in original or revised form, is prohibited.







The corrections in this publication are permitted for use by individual mariners or navigators in updating or correcting their legal copies of nautical charts, harbour charts and nautical publications published by the Danish Geodata Agency.

Any other use of the contents of this publication requires entry into a written contract with the Danish Geodata Agency. Requests for such contract entry can be sent to gsthal@gst.dk.

**Rettelse nr. /
Correction no.**

Kort / Chart

238 101 (INT 1301) Plan A og C	Frederikshavn Havn Tilføj / Insert		57°25,732'N 010°32,474'E (23/636 2014)
239 101 (INT 1301) Plan C	Frederikshavn Havn Ref.: Søkortrettelser / Chart Corrections 51-52/633 2013 Flyt / Move til 1) / to 1) Flyt / Move til 2) / to 2)	 	1) 57°25,951'N 010°33,150'E justeret / adjusted position 2) 57°25,989'N 010°33,208'E justeret / adjusted position (23/637 2014)
240 114 (INT 1377)	Tragten NE Ret / Amend til / to		55°34,580'N 009°49,741'E (23/627 2014)
241 123 Plan A	Frederikshavn Havn Tilføj / Insert		57°25,732'N 010°32,474'E (23/636 2014)
242 132 (INT 1332)	Svalerumpen NW Tilføj / Insert		55°39,888'N 012°38,531'E (23/621 2014)
243 133 (INT 1333)	Svalerumpen NW Tilføj / Insert		55°39,888'N 012°38,531'E (23/621 2014)
244 133 (INT 1333)	Scanport Havn E Udtag / Delete		55°38,127'N 012°39,783'E (23/623 2014)
245 134 (INT 1334)	Svanemøllehavnen E Ret / Amend til / to	3 _s 3	55°42,918'N 012°35,537'E (23/619 og By og Havn 10. juni 2014)
246 134 (INT 1334)	Helgoland Badeanstalt N Tilføj / Insert		55°39,888'N 012°38,531'E (23/621 2014)

247 134 (INT 1334)	Kastrup Lystbådehavn Udtag / Delete		55°38,127'N 012°39,783'E (23/623 2014)
248 151 (INT 1375)	Tragten NE Ret / Amend til / to		55°34,580'N 009°49,741'E (23/627 2014)
249 151 (INT 1375)	Stenderup Hage SE Ret / Amend til / to		55°27,463'N 009°42,192'E (23/632 2014)
250 158 (INT 1376)	Tragten NE Ret / Amend til / to		55°34,580'N 009°49,741'E (23/627 2014)
251 158 (INT 1376)	Kidholm Hage NE Udtag / Delete	Recording Station  (1.6.-30.10.)	55°30,543'N 009°36,444'E (23/629 2014)
252 158 (INT 1376)	Stenderup Hage SE Ret / Amend til / to		55°27,463'N 009°42,192'E (23/632 2014)
253 158 (INT 1376)	W-lige Lillebæltsbro W Tilføj / Insert	Recording Station  Fl(5)Y.20s	55°31,189'N 009°42,375'E (23/628 2014)
254 158 (INT 1376)	Bøgehoved N og S Tilføj på 1) - 5) / Insert in 1) - 5)	Recording Station 	1) 55°28,542'N 009°40,384'E 2) 55°28,389'N 009°40,500'E 3) 55°28,249'N 009°40,661'E 4) 55°28,127'N 009°40,861'E 5) 55°28,094'N 009°41,142'E (23/631 2014)

HAVNEOPLYSNINGER

www.danskehavnelods.dk

Assens Havn

Anmærkning udtaget.

(23/633 2014)

Klintholm Havn

Anmærkning udtaget.

(23/615 2014)

Christiansø Havn

Anmærkning udtaget.

(23/616 2014)

Københavns Havn

Anmærkning tilføjet.

(23/620 2014)

Frederikshavn Havn

Plan opdateret.

(23/636 og 637 2014)

Odins Bro

Ny bro tilføjet.

(21/571 2014)

Grenaa Lystbådehavn

Anmærkning tilføjet.

(23/635 2014)

Skærbækværkets Havn

Anmærkning tilføjet.

Plan opdateret.

(23/629 og 630 2014)

Kalkbrænderihavnen

Plan opdateret.

(GST, juni 2014)

Svanemøllehavnen

Plan opdateret.

(23/619 og GST, juni 2014)

Kastrup Lystbådehavn

Afsnittet Afmærkning opdateret.

(23/623 2014)

Sønderborg Havn

Anmærkning udtaget.

(23/634 2014)

Den danske Havnelods, Erhvervshavne

Side 100 - Frederikshavn Havn

Opdater planen i overensstemmelse med

www.danskehavnelods.dk

(23/636 og 637 2014)

Side 416 - Skærbækværkets Havn

Opdater planen i overensstemmelse med

www.danskehavnelods.dk

(23/629 2014)