



# SØKORTRETTELSE

## DANISH CHART CORRECTIONS

20  
2014

Rettelse nr. / Correction no. 203 - 214

Kort / Chart	Rettelse nr. / Correction no.	Kort / Chart	Rettelse nr. / Correction no.
92 (INT 1300)	203	132 (INT 1332)	209
102 (INT 1302)	204	133 (INT 1333)	210
103 (INT 1303)	205	134 (INT 1334)	211
104	206	152 (INT 1373)	212
112 (INT 1380)	207	171	213
114 (INT 1377)	208	188	214

### Søkortrettelser / Danish Chart Corrections på / via

[www.gst.dk](http://www.gst.dk)

"Søkortrettelser" indeholder de officielle rettelser til danske, grønlandske og færøske søkort.

Oplysningerne i parentes efter rettelserne refererer til EFS (nr./løbenr. år) eller anden kilde.

"Chart Corrections" contains the official corrections to Danish, Greenland and Faroese charts.

The figures in brackets after the corrections refer to EFS (no./serial no. year) or other source.

#### Ophavsret

Geodatastyrelsen har ophavsret til sine søkort, havneplaner og nautiske publikationer. Geodatastyrelsens ophavsret omfatter også enhver rettelse af dette materiale som angivet i nærværende publikation.

Ophavsretten omfatter enhver hel eller delvis gengivelse af materialet, herunder ved kopiering og tilgængeliggørelse i oprindelig eller ændret form.

Rettelserne i nærværende publikation må benyttes af den enkelte sejer/navigatør med henblik på opdatering/rettelse af vedkommendes retmæssige eksemplarer af søkort, havneplaner og nautiske publikationer fra Geodatastyrelsen.

Al øvrig benyttelse af rettelserne i nærværende publikation kræver en forudgående skriftlig tilladelse fra Geodatastyrelsen. Anmodning herom sendes til [gsthal@gst.dk](mailto:gsthal@gst.dk).

#### Copyright






All nautical charts, harbour charts and nautical publications published by the Danish Geodata Agency are protected by copyright. The Danish Geodata Agency's copyright includes any and all corrections to these charts and publications, including the contents of this publication.

The distribution of any partial or complete copy of the above-named charts, publications and corrections, whether by copying or by release of their contents in original or revised form, is prohibited.

The corrections in this publication are permitted for use by individual mariners or navigators in updating or correcting their legal copies of nautical charts, harbour charts and nautical publications published by the Danish Geodata Agency.

Any other use of the contents of this publication requires entry into a written contract with the Danish Geodata Agency. Requests for such contract entry can be sent to [gsthal@gst.dk](mailto:gsthal@gst.dk).

**Rettelse nr. /**  
**Correction no.**  
Kort / Chart

<b>203</b> 92 (INT 1300)	<b>Orust W</b> Tilføj / Insert		58°09,305'N 011°11,363'E <i>(Ufs 494/9523 2014)</i>
<b>204</b> 102 (INT 1302)	<b>Endelave S</b> Tilføj / Insert	Buoyed 	55°42,62'N 010°16,10'E <i>(20/542 2014)</i>
<b>205</b> 103 (INT 1303)	<b>Juelsminde E</b> Tilføj / Insert	Buoyed 	55°42,62'N 010°16,10'E <i>(20/542 2014)</i>
<b>206</b> 104	<b>Kriegers Flak SE</b> Udtag på 1) - 4)	Rec. St. 	1) 55°00,925'N 013°14,248'E 2) 54°57,491'N 013°10,308'E 3) 54°56,727'N 013°05,575'E 4) 54°58,891'N 013°06,475'E <i>(20/532 2014)</i>
<b>207</b> 112 (INT 1380)	<b>Endelave S</b> Tilføj mellem 1) - 4) <i>Insert between 1) - 4)</i>  Tilføj på 2) - 3) <i>Insert in 2) - 3)</i>	-----  	1) 55°42,700'N 010°15,790'E <i>ramme / border</i> 2) 55°42,724'N 010°15,790'E 3) 55°42,724'N 010°16,400'E 4) 55°42,700'N 010°16,400'E <i>ramme / border</i> <i>(20/542 2014)</i>
<b>208</b> 114 (INT 1377)	<b>Endelave S</b> Tilføj på 1) - 4) <i>Insert in 1) - 4)</i>  Tilføj mellem 1) - 4) <i>Insert between 1) - 4)</i>  Tilføj i området / <i>Insert in the area</i>	  -----  	1) 55°42,522'N 010°15,790'E 2) 55°42,724'N 010°15,790'E 3) 55°42,724'N 010°16,400'E 4) 55°42,522'N 010°16,400'E <i>(20/542 2014)</i>

<b>209</b>	<b>Nordre Røse Fyr</b>		
132 (INT 1332)	Ret kablet mellem 1) - 2) <i>Amend the cable between 1) - 2)</i>	wwsww	1) 55°38,161'N 012°41,197'E Nordre Røse Fyr
	til et kabel mellem 3) - 9) <i>to a cable between 3) - 9)</i>		2) 55°38,033'N 012°39,568'E kyst / shore
			3) 55°38,158'N 012°41,208'E Nordre Røse Fyr
			4) 55°38,070'N 012°41,080'E
			5) 55°38,120'N 012°40,918'E
			6) 55°38,137'N 012°40,396'E
			7) 55°38,078'N 012°39,692'E
			8) 55°38,100'N 012°39,581'E
			9) 55°38,042'N 012°39,433'E kyst / shore

(20/535 2014)

<b>210</b>	<b>Nordre Røse Fyr</b>		
133 (INT 1333)	Ret kablet mellem 1) - 2) <i>Amend the cable between 1) - 2)</i>	wwsww	1) 55°38,161'N 012°41,197'E Nordre Røse Fyr
	til et kabel mellem 3) - 9) <i>to a cable between 3) - 9)</i>		2) 55°38,033'N 012°39,568'E kyst / shore
			3) 55°38,158'N 012°41,208'E Nordre Røse Fyr
			4) 55°38,070'N 012°41,080'E
			5) 55°38,120'N 012°40,918'E
			6) 55°38,137'N 012°40,396'E
			7) 55°38,078'N 012°39,692'E
			8) 55°38,100'N 012°39,581'E
			9) 55°38,042'N 012°39,433'E kyst / shore




(20/535 2014)

<b>211</b>	<b>Kastrup E</b>		
134 (INT 1334)	Ret kablet mellem 1) - 2) <i>Amend the cable between 1) - 2)</i>	wwsww	1) 55°38,124'N 012°39,917'E ramme / border
	til et kabel mellem 3) - 6) <i>to a cable between 3) - 6)</i>		2) 55°38,032'N 012°39,571'E kyst / shore
			3) 55°38,097'N 012°39,917'E ramme / border
			4) 55°38,078'N 012°39,692'E
			5) 55°38,100'N 012°39,581'E
			6) 55°38,042'N 012°39,433'E kyst / shore


(20/535 2014)

<b>212</b>	<b>Bækkehavn Fyr - Lyø E</b>		
152 (INT 1373)	Ret på 1), 2), 4), 6), 9) og 10) <i>Amend in 1), 2), 4), 6), 9) and 10)</i> til / to		1) 55°01,713'N 010°33,000'E 2) 55°01,389'N 010°28,628'E
	Ret på 3), 5), 7) og 8) <i>Amend in 3), 5), 7) and 8)</i> til / to	  	3) 55°02,047'N 010°25,403'E 4) 55°01,277'N 010°22,352'E 5) 55°00,300'N 010°21,052'E 6) 54°59,948'N 010°21,009'E 7) 55°01,959'N 010°19,521'E 8) 55°02,882'N 010°16,826'E 9) 55°03,390'N 010°14,009'E 10) 55°03,072'N 010°11,926'E

(20/540 2014)

<b>213</b>	<b>Tåsinge NW</b>		
171	Ret på 1) - 3) <i>Amend in 1) - 3)</i> til / to	 	1) 55°02,665'N 010°35,864'E 2) 55°02,417'N 010°34,933'E 3) 55°02,160'N 010°33,796'E 4) 55°02,590'N 010°35,490'E
	Ret på 4) / <i>Amend in 4)</i> til / to	 	

(20/540 2014)

<b>214</b>	<b>Kriegers Flak S</b>		
188	Ref. Søkortrettelser / <i>Chart Corrections 7/57 2014</i> Udtag / <i>Delete</i>		54°58,891'N 013°06,475'E

(20/532 2014)

---

**HAVNEOPLYSNINGER*****www.danskehavnelods.dk*****Jernbanebroen over Limfjorden**

Anmærkning opdateret.

*(20/544 2014)***Kragenæs Havn**

Anmærkning tilføjet.

*(20/538 2014)***Kastrup Broforenings Bådehavn**

Plan opdateret.

*(20/535 2014)***Scanport Havn**Afsnittene Havnen, Fartbegrænsning, Havne-  
kontor og Toldklarering opdateret.

Plan opdateret.

*(GST, maj og 20/535 2014)***Kastrup Lystbådehavn**

Plan opdateret.

*(20/535 2014)***Thyborøn Havn**

Anmærkning opdateret.

*(20/547 2014)*