



SØKORTRETTELSE

DANISH CHART CORRECTIONS

12
2014

Rettelse nr. / Correction no. 100 - 112

Kort / Chart	Rettelse nr. / Correction no.	Kort / Chart	Rettelse nr. / Correction no.
92 (INT 1300)	100	115	107
100	101	123	108, 109
101 (INT 1301)	102, 103	128 (INT 1379)	110
102 (INT 1302)	104	141 (INT 1370)	111
112 (INT 1380)	105	198	112
114 (INT 1377)	106		

Søkortrettelser / Danish Chart Corrections på / via

www.gst.dk

"Søkortrettelser" indeholder de officielle rettelser til danske, grønlandske og færøske søkort.

Oplysningerne i parentes efter rettelserne refererer til EFS (nr./løbenr. år) eller anden kilde.

"Chart Corrections" contains the official corrections to Danish, Greenland and Faroese charts.

The figures in brackets after the corrections refer to EFS (no./serial no. year) or other source.

Ophavsret

Geodatastyrelsen har ophavsret til sine søkort, havneplaner og nautiske publikationer. Geodatastyrelsens ophavsret omfatter også enhver rettelse af dette materiale som angivet i nærværende publikation.

Ophavsretten omfatter enhver hel eller delvis gengivelse af materialet, herunder ved kopiering og tilgængeliggørelse i oprindelig eller ændret form.

Rettelserne i nærværende publikation må benyttes af den enkelte sejer/navigatør med henblik på opdatering/rettelse af vedkommendes retmæssige eksemplarer af søkort, havneplaner og nautiske publikationer fra Geodatastyrelsen.

Al øvrig benyttelse af rettelserne i nærværende publikation kræver en forudgående skriftlig tilladelse fra Geodatastyrelsen. Anmodning herom sendes til gsthal@gst.dk.

Copyright

All nautical charts, harbour charts and nautical publications published by the Danish Geodata Agency are protected by copyright. The Danish Geodata Agency's copyright includes any and all corrections to these charts and publications, including the contents of this publication.

The distribution of any partial or complete copy of the above-named charts, publications and corrections, whether by copying or by release of their contents in original or revised form, is prohibited.

The corrections in this publication are permitted for use by individual mariners or navigators in updating or correcting their legal copies of nautical charts, harbour charts and nautical publications published by the Danish Geodata Agency.

Any other use of the contents of this publication requires entry into a written contract with the Danish Geodata Agency. Requests for such contract entry can be sent to gsthal@gst.dk.





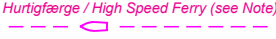
Rettelse nr. /
Correction no.
 Kort / Chart

100	Göteborg - Frederikshavn		
92 (INT 1300)	Tilføj mellem 1) - 5) Insert between 1) - 5)	Hurtigfærge / High Speed Ferry (see Note) -----○-----	1) 57°36,26'N 011°39,14'E (Trubaduren NE) 2) 57°29,41'N 011°15,12'E 3) 57°27,05'N 011°10,05'E 4) 57°26,00'N 010°56,00'E 5) 57°25,09'N 010°35,47'E (Frederikshavn SE)
			(SFS, 20. marts 2014)

101	Göteborg - Frederikshavn		
100	Tilføj mellem 1) - 5) Insert between 1) - 5)	Hurtigfærge / High Speed Ferry -----○-----	1) 57°36,26'N 011°39,14'E (Trubaduren NE) 2) 57°29,41'N 011°15,12'E 3) 57°27,05'N 011°10,05'E 4) 57°26,00'N 010°56,00'E 5) 57°25,09'N 010°35,47'E (Frederikshavn SE)
			(SFS, 20. marts 2014)


102	Göteborg - Frederikshavn		
101 (INT 1301)	Udtag mellem 1) - 2) Delete between 1) - 2)	Hurtigfærge / High Speed Ferry (see Note) -----○-----	1) 57°25,71'N 010°33,90'E (Frederikshavn SE) 2) 57°34,50'N 011°30,70'E
	Tilføj mellem 3) - 7) Insert between 3) - 7)	Hurtigfærge / High Speed Ferry (see Note) -----○-----	3) 57°36,26'N 011°39,14'E (Trubaduren NE) 4) 57°29,41'N 011°15,12'E 5) 57°27,05'N 011°10,05'E 6) 57°26,00'N 010°56,00'E 7) 57°25,09'N 010°35,47'E (Frederikshavn SE)
			(SFS, 20. marts 2014)

103	Frederikshavn Havn E		
101 (INT 1301) Plan A	Udtag mellem 1) - 2) Delete between 1) - 2)	Hurtigfærge / High Speed Ferry (see Note) -----○-----	1) 57°26,20'N 010°39,49'E (ramme / border) 2) 57°25,97'N 010°33,19'E (Frederikshavn SE)
	Tilføj mellem 3) - 4) Insert between 3) - 4)	Hurtigfærge / High Speed Ferry (see Note) -----○-----	3) 57°25,32'N 010°39,49'E (ramme / border) 4) 57°25,09'N 010°35,47'E (Frederikshavn SE)
			(SFS, 20. marts 2014)

104	Samsø Bælt. Yderflak SE		
102 (INT 1302)	Tilføj dybde på 1) / <i>Insert depth in 1)</i>	16 ₂	1) 56°01,411'N 011°01,986'E 2) 56°01,074'N 011°02,199'E
	Udvid 20 m-kurven til at omfatte 2) <i>Extend the depth contour to include 2)</i>		
			(12/328 2014)
105	Samsø E. Balleshage		
112 (INT 1380)	Tilføj mellem 1) - 7) <i>Insert between 1) - 7)</i>	 Buoyed	1) 55°48,359'N 010°38,602'E (kyst / shore) 2) 55°48,282'N 010°38,778'E 3) 55°48,364'N 010°39,080'E 4) 55°48,536'N 010°39,130'E 5) 55°48,757'N 010°38,902'E 6) 55°48,704'N 010°38,685'E 7) 55°48,563'N 010°38,625'E (kyst / shore)
			(12/327 2014)
106	Samsø E. Balleshage		
114 (INT 1377)	Tilføj mellem 1) - 7) <i>Insert between 1) - 7)</i>	 Buoyed	1) 55°48,359'N 010°38,602'E (kyst / shore) 2) 55°48,282'N 010°38,778'E 3) 55°48,364'N 010°39,080'E 4) 55°48,536'N 010°39,130'E 5) 55°48,757'N 010°38,902'E 6) 55°48,704'N 010°38,685'E 7) 55°48,563'N 010°38,625'E (kyst / shore)
			(12/327 2014)
107	Odense Kanal. Stavids Å E		
115	Tilføj mellem 1) og 2) <i>Insert between 1) and 2)</i>	 Bro	1) 55°25,34'N 010°22,77'E 2) 55°25,33'N 010°22,86'E
			(42/1134 2013)
108	Frederikshavn Havn E		
123	Udtag mellem 1) - 2) <i>Delete between 1) - 2)</i>	 Hurtigfærge / High Speed Ferry (see Note)	1) 57°25,71'N 010°33,90'E 2) 57°28,25'N 010°51,97'E (ramme / border)
	Tilføj mellem 3) - 6) <i>Insert between 3) - 6)</i>	 Hurtigfærge / High Speed Ferry (see Note)	3) 57°28,25'N 011°12,63'E (ramme / border) 4) 57°27,05'N 011°10,05'E 5) 57°26,00'N 010°56,00'E 6) 57°25,09'N 010°35,47'E (Frederikshavn SE)
			(SFS, 20. marts 2014)

109	Frederikshavn Havn SE		
123	Udtag mellem 1) - 2)	<i>Hurtigfærge / High Speed Ferry (see Note)</i>	1) 57°25,97'N 010°33,19'E (Frederikshavn SE)
Plan A	Delete between 1) - 2)		2) 57°25,58'N 010°36,00'E (ramme / border)
(SFS, 20. marts 2014)			

110	Samsø Bælt. Yderflak SE		
128 (INT 1379)	Tilføj dybde på 1) / <i>Insert depth in 1)</i>	16 ₂	1) 56°01,411'N 011°01,986'E
	Udtag tæt ved / <i>Delete close by</i>	17 ₁	2) 56°01,074'N 011°02,199'E
	Tilføj dybde på 2) / <i>Insert depth in 2)</i>	19 ₅	
	Udvid 20 m-kurven til at omfatte 2) <i>Extend the depth contour to include 2)</i>		
(12/328 2014)			

111	Samsø E. Ballehage		
141 (INT 1370)	Tilføj mellem 1) - 7) <i>Insert between 1) - 7)</i>	 <i>Buoyed</i>	1) 55°48,359'N 010°38,602'E (kyst / shore)
			2) 55°48,282'N 010°38,778'E
			3) 55°48,364'N 010°39,080'E
			4) 55°48,536'N 010°39,130'E
			5) 55°48,757'N 010°38,902'E
			6) 55°48,704'N 010°38,685'E
			7) 55°48,563'N 010°38,625'E (kyst / shore)
(12/327 2014)			

112	Stevns Klint E		
198	Tilføj på 1) / <i>Insert in 1)</i>	20 ₃	1) 55°19,019'N 012°35,636'E
	Tilføj tilhørende dybdekurve ved 19 ₇ på 2) <i>Insert associated depth contour at 19₇ in 2)</i>		2) 55°15,676'N 012°39,867'E
(GST, marts 2014)			

HAVNEOPLYSNINGER

www.danskehavnelods.dk

Odense Havn

Anmærkning opdateret. Planen Odense Midt opdateret.

(42/1134 2013 og 12/326 2014)

Rudkøbing Havn

Anmærkning tilføjet.

(12/318 2014)

Stubbekøbing Havn

Afsnittet Havnekontor opdateret.

(Stubbekøbing Havn, 25. november 2013)

Sønderborg Havn

Anmærkning opdateret.

(12/319 2014)

***Den danske Havnelods,
Erhvervshavne*****Side 254 - Københavns Havn**

Opdater afsnittet Særlige bestemmelser med åbningstider for Knippelsbro og Langebro i overensstemmelse med afsnittene for de enkelte broer på www.danskehavnelods.dk.

(7/230 2014)

Side 356 - Odense Havn

Opdater Plan i overensstemmelse med www.danskehavnelods.dk.

(42/1134 2013)

Side 439 - Stubbekøbing Havn

Opdater afsnittet Havnekontor i overensstemmelse med www.danskehavnelods.dk.

(Stubbekøbing Havn, 25. november 2013)